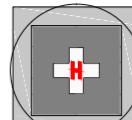

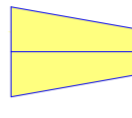



### Zeichenerklärung [Legend]

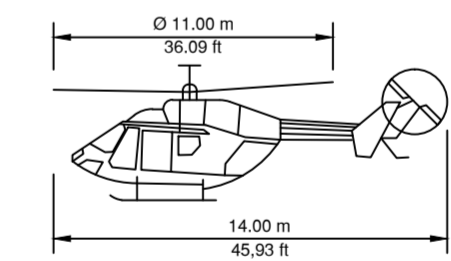
-  Hubschrauberflugplatz, FATO-TLOF mit Sicherheitsstreifen [Heliport, FATO/TLOF with safety area]
-  Hubschrauberplatz Erkennungsmarkierung [Heliport identification marking]
-  An- und Abflugfläche [Approach and Take-off climb surface]
-  Achse An- und Abflugfläche [Centerline of the Approach and Take-off climb surface]

#### PLANUNGSDATEN:

Hubschrauber-Flugplatz-Bezugspunkt: HFP-BP = 629.37 m ü. NHN / 2065 ft AMSL  
 WGS 84 Koordinaten: N 47°58'58" E 10°10'08"  
 Länge Abflug: 1.121,3 m (8,0 %, 12,5 %, 15,0 %)  
 Länge Abflug: 3.333,3 m (4,5 %)  
 Breite An- und Abflugkorridor: 110 m  
 Divergenz: 15% / Parallel  
 FATO/TLOF: 17,00 m x 17,00 m  
 FATO mit Sicherheitsstreifen: 24,00 m x 24,00 m

#### Basisdaten Bemessungshubschrauber


Hubschrauberesamtlänge: 14,00 m  
 Rotordurchmesser: 11,00 m



#### PRÜFVERMERK:

Dieser Plan wurde überprüft. Er ist Bestandteil des Bescheides der Regierung von Oberbayern-Luftamt Südbayern vom Nr. .... München, Regierung von Oberbayern - Luftamt Südbayern

Index	Änderungsbemerkung	gezeichnet	geprüft	Datum
a	Korrektur Schreibfehler Abflug N-O	Kostritskaya	Büchel	11.12.2015



Maßnahme:  
 Hubschrauber-Sonderflugplatz am Klinikum Memmingen gemäß § 6 LuftVG und § 49 Abs. 2 Ziff. 2 LuftVZO  
 Antragsteller:  
 Klinikum Memmingen  
 Bismarckstr. 23  
 87700 Memmingen

Maßstab:	Lageplan	Plan - Nr.:	gezeichnet	Datum
1 : 5.000	VFR Tag und Nacht - FLK 1	09-0169-02	Kostritskaya	17.11.2015

Entwurfsverfasser:	Auftraggeber:

Haidauerstr. 24 - 83102 Pfaffar  
 Telefon: 09481/9401-0  
 Telefax: 09481/9401-20  
 E-Mail: info@weigert.aero

Datum: \_\_\_\_\_ Unterschrift: *R. Wajnt*  
 Datum: \_\_\_\_\_ Unterschrift: \_\_\_\_\_

KARTENMATERIAL:  
 DPK5\_Memmingen\_1000mKacheln - v.LDBV Mü - am 08.09.2014

