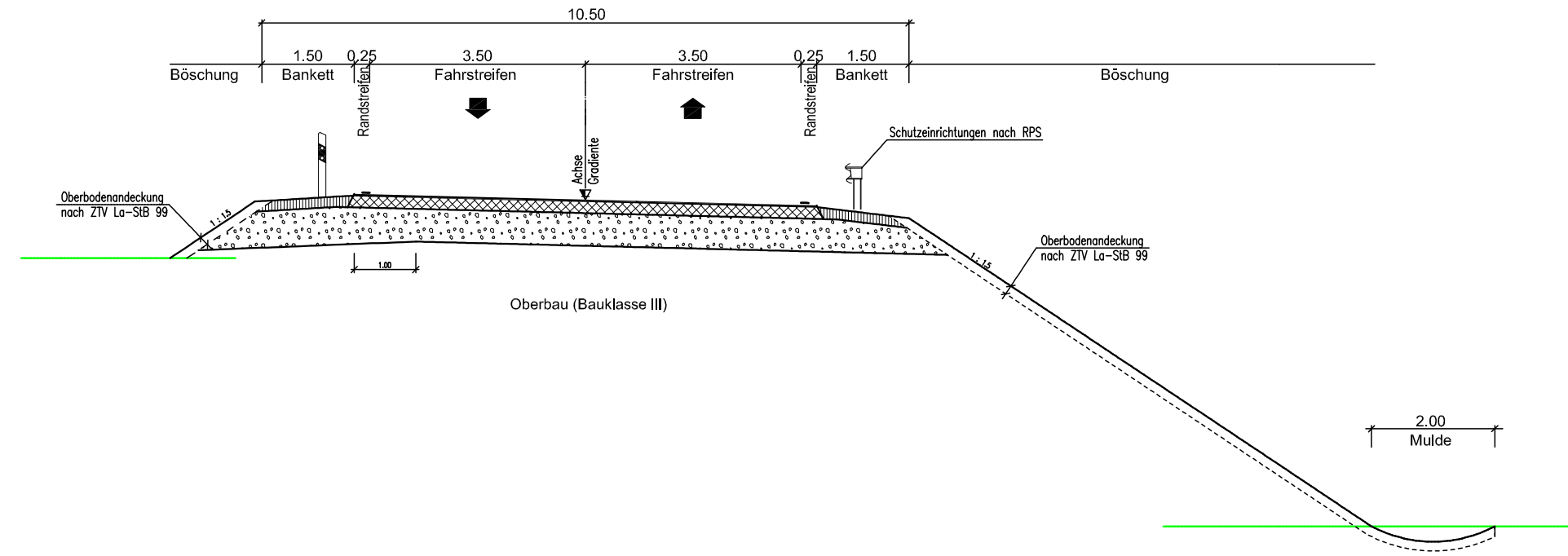


freie Strecke
(einbahrig)

Nord

Süd

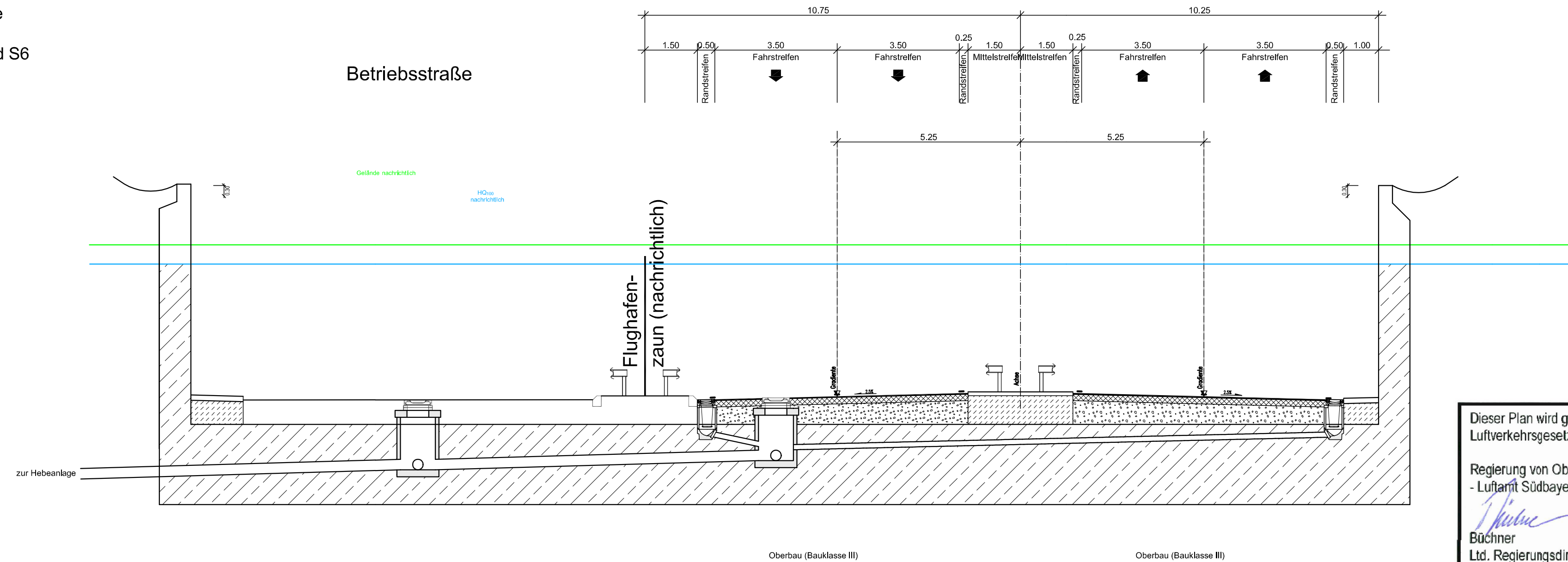


Grundwasserwanne
(zweibahrig)
Rollbrücken S5 und S6
nachrichtlich

Nord

Süd

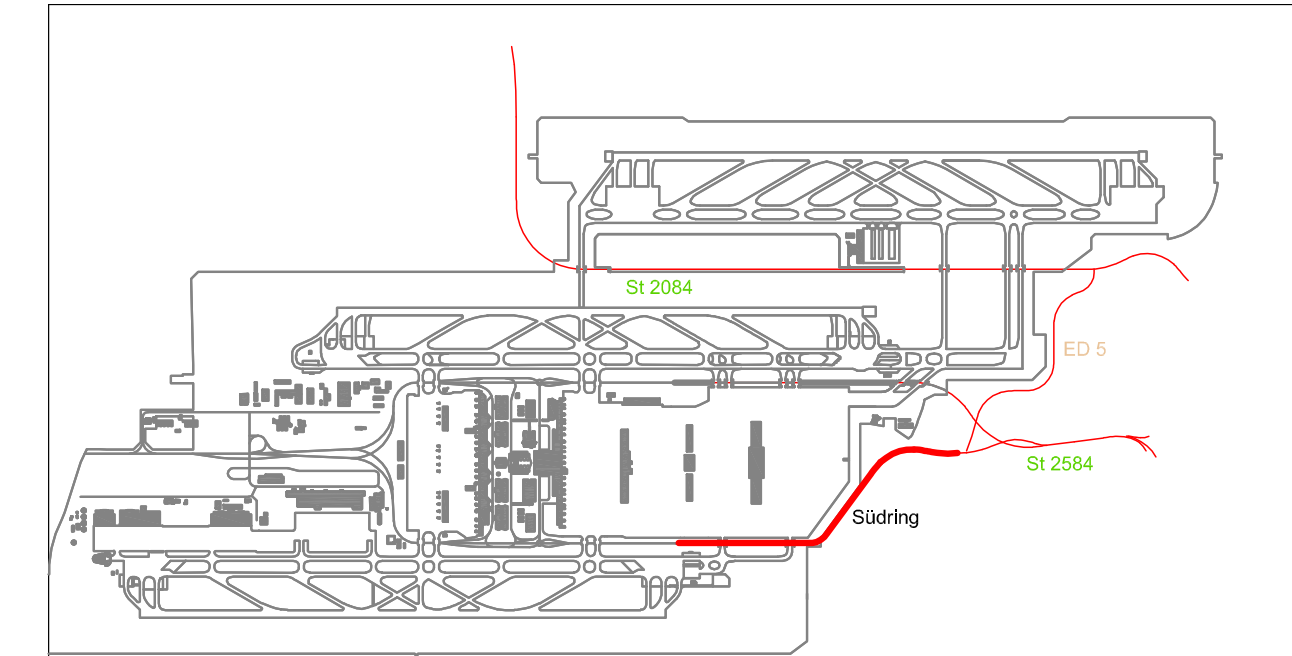
Betriebsstraße



Dieser Plan wird gem. §§ 8 ff. des
Luftverkehrsgesetzes (LuftVG) festgestellt.

Regierung von Oberbayern
- Luftamt Südbayern -


Büchner
Büchner
Ltd. Regierungsdirektor



Planfeststellungsverfahren 3. Start- und Landebahn

M Flughafen
München

Objekt	Erläuterungsber.Nr.
SÜDRING	D 2.6 - 001
Planart	Maßstab
STRASSENQUERSCHNITT	1 : 100

Planverfasser  Wagner + Partner Beratende Ingenieure München	Bearb.	Wagner
	Gezeich.	Waue
	Geprüft	Wagner
	Datum	18.07.2007

Flughafen München GmbH München, den 20.08.2007...	Geprüft	Datum	Zeichen
		20.07.2007	PTK-Ze
		Anlage Nr. D 2.6 - 6030	

gez. i.V. Dr. Josef Schwendner
gez. i.V. Nils Eichbaum