




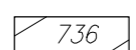
**IN DIESEM PLAN FESTZUSTELLEN**

 Beseitigung von Wald gemäß Art. 9 Abs. 2 BayWaldG


 25 Nummer der Rodungsfläche

**NACHRICHTLICH**

 Grenze Vogelschutzgebiet "DE7637471 Nördliches Erdinger Moos"

 736 Flur-Nr. / Flurgrenzen

Nr	Bestand	Gemarkung	Flurnummern	Fläche in ha	Totalverlust
31	Feldgehölz	Eitting	2476/0010	1,03	
<b>Gesamt</b>				<b>1,03</b>	

Dieser Plan wird gem. §§ 8 ff. des Luftverkehrsgesetzes (LuftVG) festgestellt.  
 Regierung von Oberbayern  
 - Luftamt Südbayern -  
  
 Büchner  
 Ltd. Regierungsdirektor

**Planfeststellungsverfahren**  
**3. Start- und Landebahn**  
 2.Änderung: (Plan-Index 00)



Objekt LANDSCHAFTSPFLEGERISCHER BEGLEITPLAN 3. START- UND LANDEBAHN	Erläuterungsber.Nr. J - 001
Planart RODEPLAN - BLATT 3	Maßstab 1:5 000

Planverfasser  Grünplan GmbH Prinz-Ludwig-Straße 48 85354 Freising <i>A. Neumair</i>	Bearb.	Ortner
	Gezeich.	Ortner
	Geprüft	Neumair
	Datum	12.02.2010

Flughafen München GmbH München, den .....22.02.2010	Geprüft	Datum 22.02.2010	Zeichen Holzer
gez. i.V. Dr. Josef Schwendner gez. i.V. Hermann Blomeyer		Anlage Nr. J - 156	