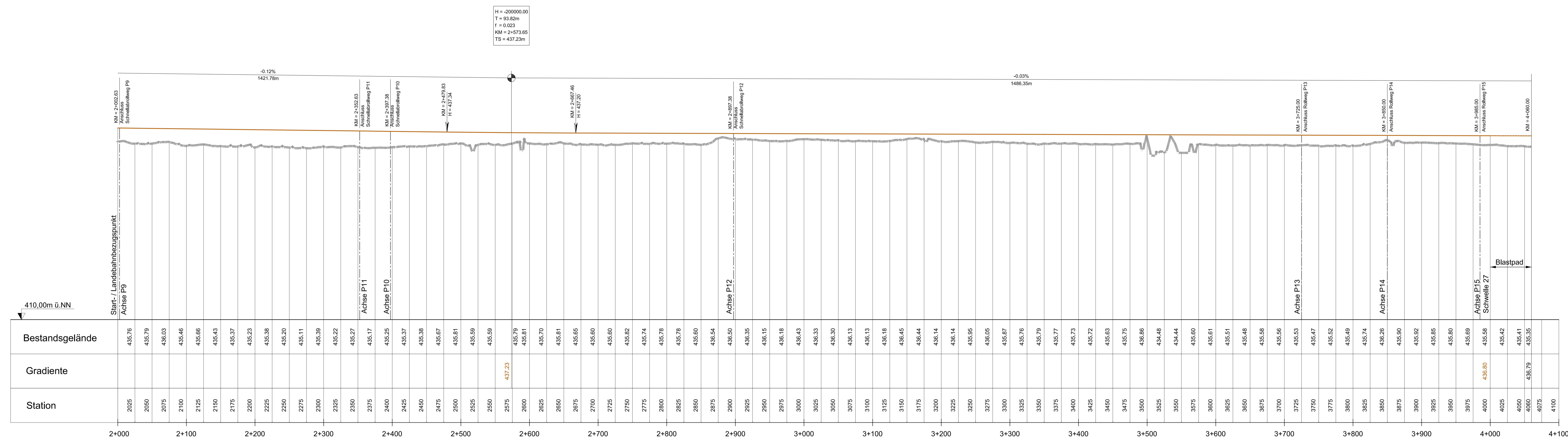
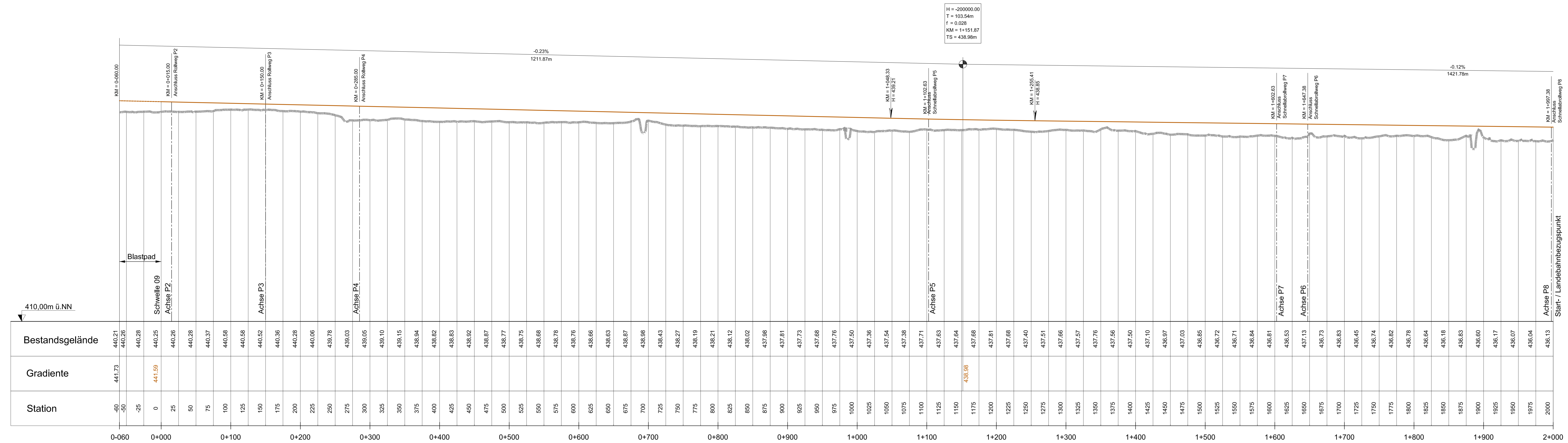
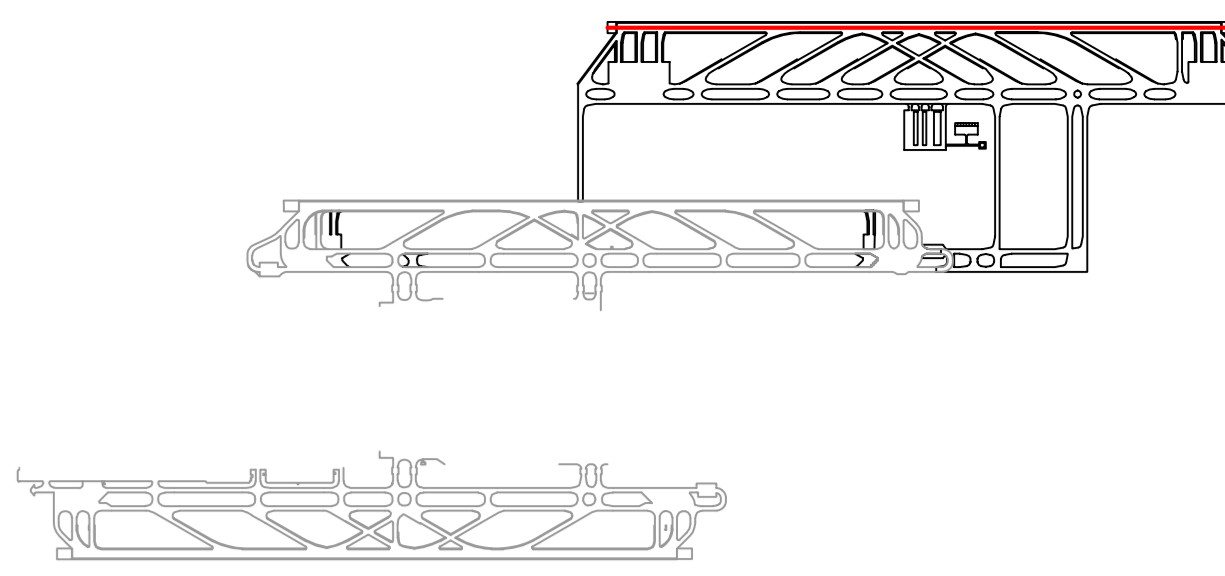


Start- und Landebahn 09 / 27

X = 7.330



IN DIESEM PLAN FESTZUSTELLEN

- Gradiente
- - - - - OK Blastpad
- Höhenkoten

NACHRICHTLICHE DARSTELLUNG

- Gelände
- - - - - Längsneigung der Gradiente

Dieser Plan wird gem. § 8 f. des Luftverkehrsgesetzes (LuftVG) festgelegt.
Regierung von Oberbayern - Luftamt Südostbayern -
Büchner *[Signature]*
Lfd. Regierungsreferent

Planfeststellungsverfahren 3. Start- und Landebahn

Objekt 3. START- UND LANDEBAHN UND ANFLUGNAVIGATIONSANLAGEN	Erläuterungsterm. Nr. B1 - 001
Planart LÄNGSSCHNITT 3.S./L. BAHN 09/27 x = 7.330	Maßstab 1:2 000/200
Planverfasser Dorsch Gruppe DC Airports Hansstraße 20 80809 München Tel. 089 251910	Bearb. Rupp Gezeichnet Koczor Geprüft Eberhardt Datum 20.08.2007
Flughafen München GmbH München, den 20.08.2007	gezeichnet gez. I.V. Dr. Josef Schwendner gez. I.V. Nils Eichbaum
	Datum 20.08.2007 Zeichen PT-K SC Anlage Nr. B1 - 110