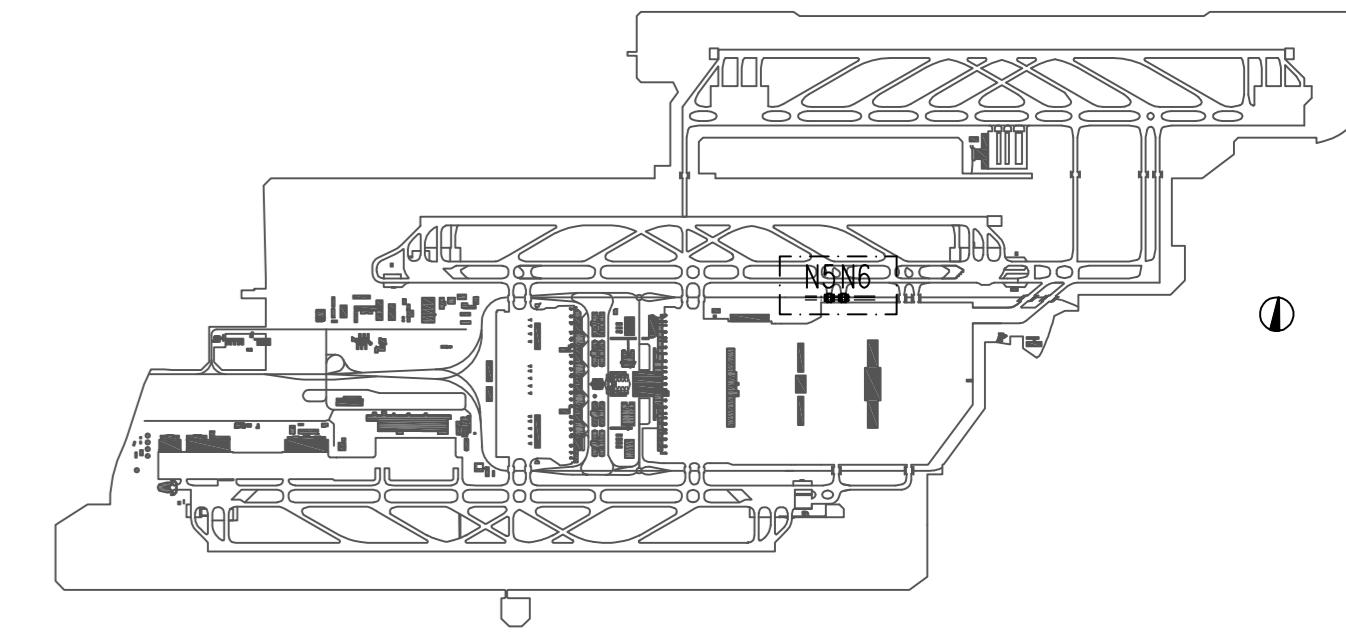
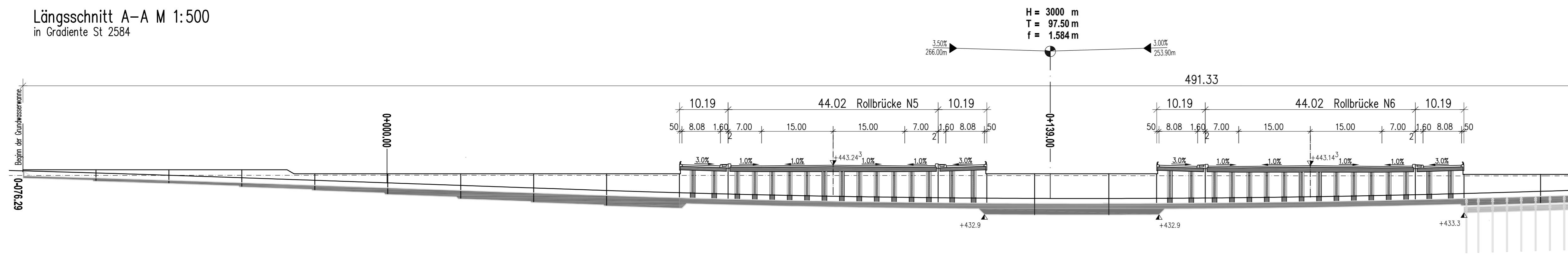
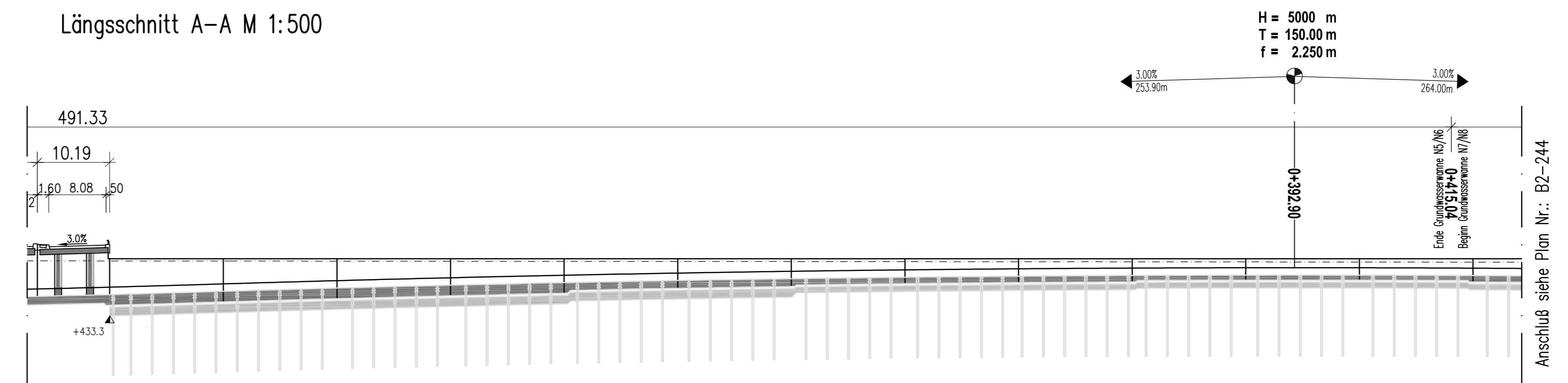


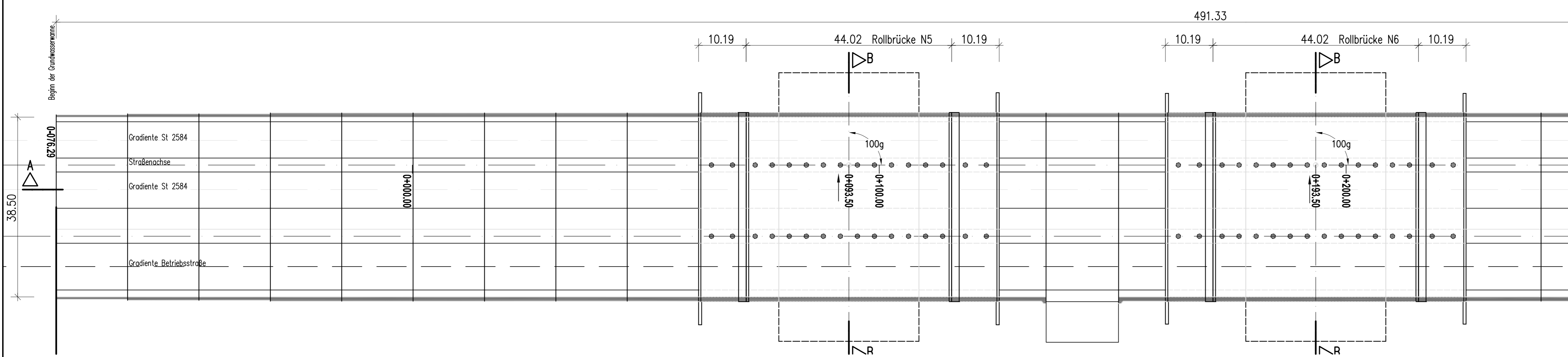
Längsschnitt A-A M 1:500
in Gradierte St 2584



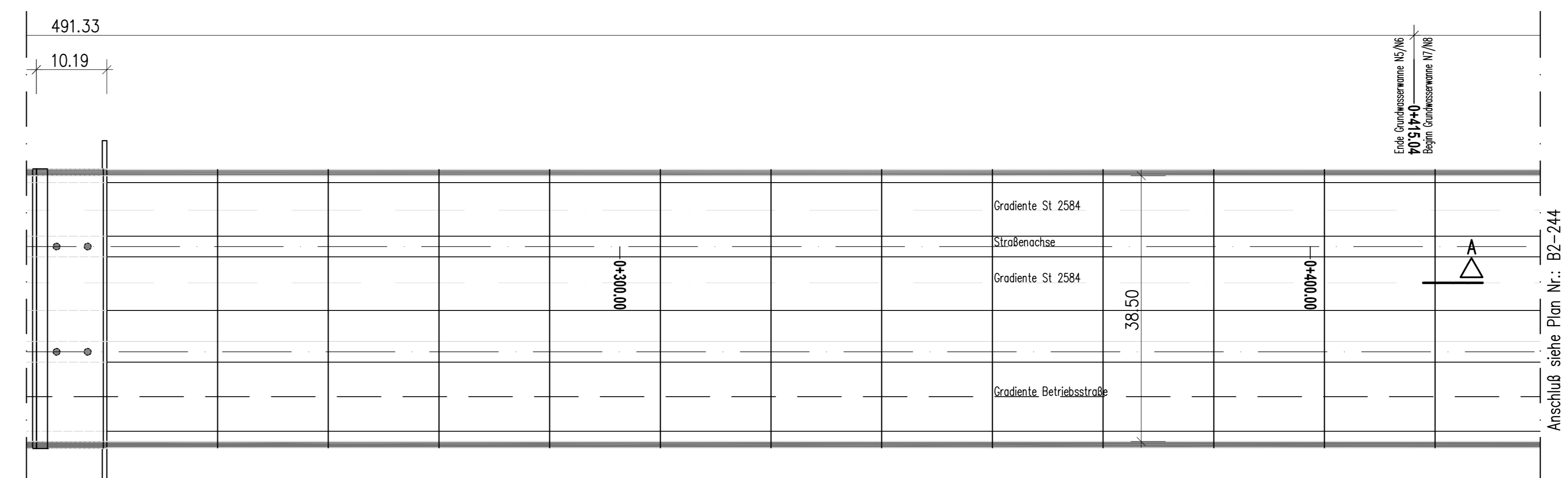
Längsschnitt A-A M 1:500



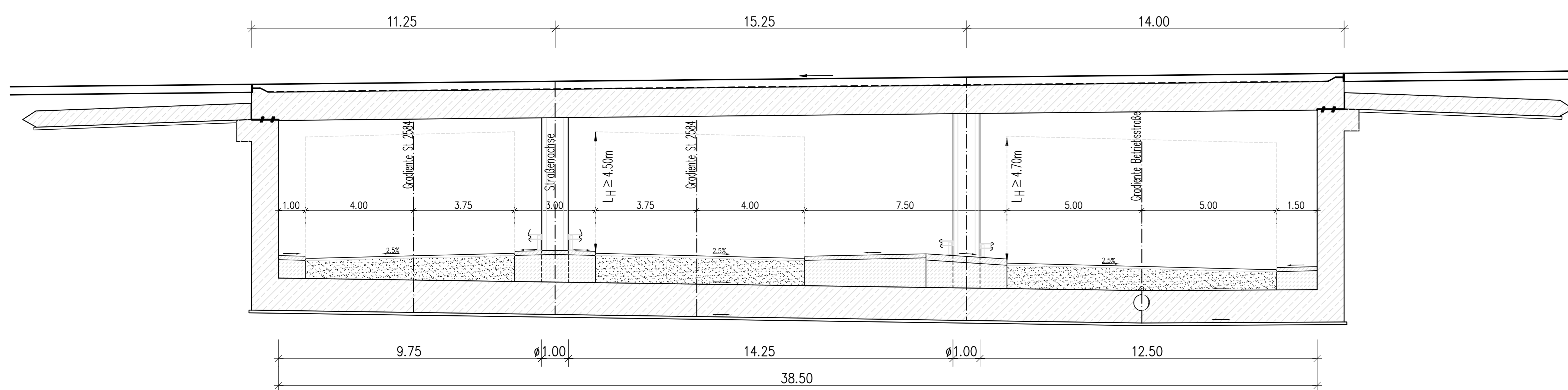
Grundriss M 1:500



Grundriss M 1:500



Querschnitt B-B M 1:100
Systemquerschnitt Rollbrücken N5/ N6



Dieser Plan wird gem. §5 B ff. des
Luftverkehrsgesetzes (LuftVG) festgestellt.
Regierung von Oberbayern
-Luftamt Südbayern-
Büchtemeyer
Ltd. Regierungsdirektor

Planfeststellungsverfahren
3. Start- und Landebahn
M Flughafen München

Objekt	ROLLWEGE UND VORFELDER	Erläuterungsber.Nr.	B2 - 001
Planart	GRUNDRISS/SCHNITTE ROLLBRÜCKE N5/N6 U. GRUNDWASSERWANNE	Maßstab	1: 500/100
Planverfasser	Dorsch Gruppe DC Airports Hansstraße 20 80989 München Tel. 089 309000	Bearb.	Huber
		Gezeichnet	Liebl
		Geprüft	Huber
		Datum	10.07.2007
Flughafen München GmbH München, den 20.08.2007	geprüft	Datum	20.08.2007
gez. i.V. Dr. Josef Schwendner gez. i.V. Nils Eichbaum	geprüft	Zeichen	PT-K SC
		Anlage Nr.	B2 - 243