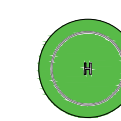
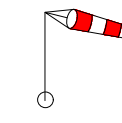


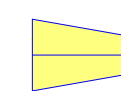




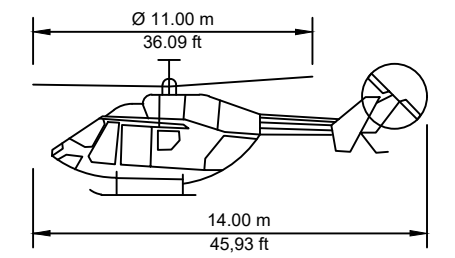


**Zeichenerklärung [Legend]**

-  Hubschrauber-Flugplatz, FATO-TLOF mit Sicherheitsstreifen [Heliport, FATO/TLOF with safety area]
-  Windrichtungsanzeiger (WDI) [Wind Direction Indicator (WDI)]
-  Hubschrauberflugplatz Erkennungsmarkierung [Heliport identification marking]
-  Feuerlös- und Rettungseinrichtung mit Brandmelder [Rescue and firefighting equipment with firealarm - button]
-  An- und Abflugfläche [Approach and Take-off climb surface]
-  Strommast mit Stromleitung [Power pole with power line]
-  Achse An- und Abflugfläche [Centerline of the Approach and Take-off climb surface]

**Basisdaten Bemessungshubschrauber**

Hubschraubergesamtlänge: 14,00 m  
 Rotordurchmesser: 11,00 m



**PRÜFVERMERK:**

Dieser Plan wurde überprüft.  
 Er ist Bestandteil des Bescheides der Regierung von Oberbayern-Luftamt Südbayern vom ..... Nr. ....

München, Regierung von Oberbayern - Luftamt Südbayern-


**PLANUNGSDATEN:**

Hubschrauber-Flugplatz-Bezugspunkt WGS 84 Koordinaten: HFP-BP = 426,00 m ü. NHN / 1398 ft AMSL  
 Länge Anflug: 1.119,10 m (8,0 %, 12,5 %, 15,0 %)  
 Länge Abflug: 1.114,30 m (8,0 %, 15,0%)  
 Breite An- und Abflugkorridor: 110 m  
 Divergenz: 15% / Parallel  
 FATO/TLOF: 21,00 m x 21,00 m  
 FATO mit Sicherheitsstreifen: 28,00 m x 28,00 m

**KARTENGRUNDLAGE:** Digitale Orthophoto in ETRS89 / UTM32 - DOP20 - v. Amt für Digitalisierung, Breitband und Vermessung - Dillingen a.d.Donau - am 16.12.2021

**PLANGRUNDLAGE:** 19157\_ARC\_04\_LP\_010-Lageplan - am 08.03.2024

Index	Änderungsbemerkung	gezeichnet	geprüft	Datum
a	Verschiebung Hubschrauberlandeplatz	Kostritskaya	Weigert	13.03.2024



**WEIGERT**  
 INGENIEURBÜRO FÜR FLUGPLÄTZE UND HUBSCHRAUBERLANDEPLÄTZE

Maßnahme:  
 Hubschrauber-Sonderflugplatz für Michael Kimmerle gemäß § 6 LuftVG und § 49 Abs. 2 Ziff. 2 LuftVZO

Antragsteller:  
 Herr Michael Kimmerle  
 Herzog-Philipp-Ludwig-Str. 5  
 89420 Höchstädt

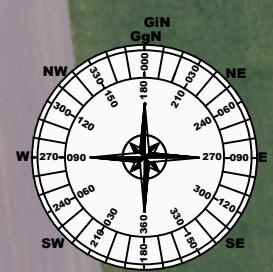
Maßstab:	Lageplan Orthophoto mit Hindernisbeurteilung	Plan - Nr.:	gezeichnet	Datum
1 : 1.000	VFR Tag - FLK 2+3	09-0228-06a	Kostritskaya	15.09.2022

Entwurfsverfasser:  
**WEIGERT**  
 Haidauer Straße 24 - 93102 Pfatter  
 Telefon: 09481/9401-0  
 Telefax: 09481/9401-20  
 E-Mail: info@weigert.aero



14.03.2024  
 Datum Unterschrift

Auftraggeber:  
 Datum Unterschrift



Meridiankonvergenz bezogen auf ETRS89 / UTM32: +1,17"