

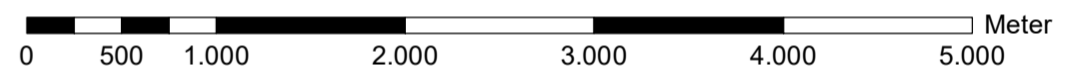














**Informationsmaterialien zum Raumordnungsverfahren**  
Stand: März 2021

Raumverträglichkeitsstudie (RVS)  
mit Umweltverträglichkeitsstudie (UVS)

Vorhabenträger:	TenneT TSO GmbH	 Taking power further	
Ersteller:	Institut für Umweltplanung und Raumentwicklung GmbH & Co. KG Amalienstraße 79 80799 München	 PlanungsGruppe Landespflege Kleine Dübelsstr. 21 30171 Hannover	
Vorhaben:	<b>Ersatzneubau 380/220-kV-Leitung Oberbachern - Ottenhofen</b>		
Unterlage:	Übersicht		
Unterlage- / Blatt-Nr.:	Karte I Blatt 1	bearbeitet:	Albrecht / Brinkmann
Maßstab:	1:40.000	gezeichnet:	Brinkmann
Blattgröße:	1189 x 490 mm	geprüft:	Albrecht
Kartengrundlage: DTK 1:25.000, DTK 1:100.000 © Bayerische Vermessungsverwaltung			
Aufgestellt: Bayreuth, den 30.03.2021			
Gesamtprojektleitung:		Teamleitung:	
<i>S. Fiedler</i>		<i>Andrea Thiel</i>	
Stephanie Fiedler		Andrea Thiel	

**Legende**

	Bestandstrasse mit Maststandorten		Landkreis Dachau
	Untersuchungsraum (Korridorbreite 4.000 m)		Landkreis Ebersberg
	Trassenkorridor für Freileitungstrasse (Korridorbreite: 200 m)		Landkreis Erding
	Korridorabschnitte für Trassenkorridor Raumordnungsverfahren		Landkreis Freising
			Landkreis Fürstenfeldbruck
			Landkreis München
			Gemeindegrenze mit Gemeindepnamen