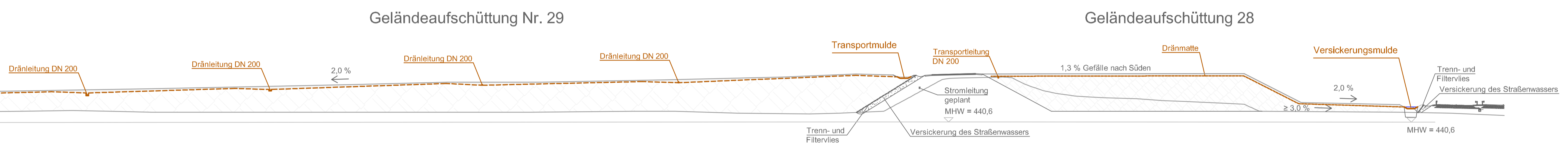
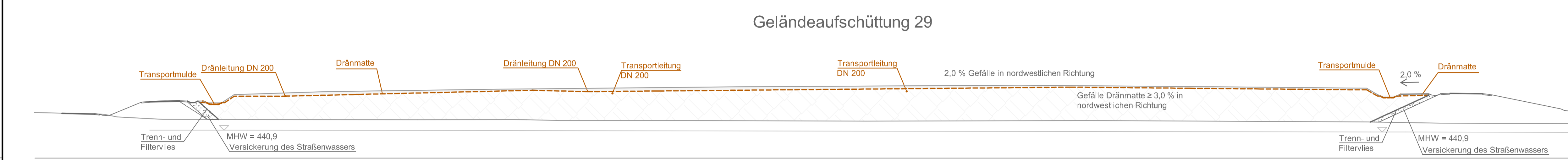
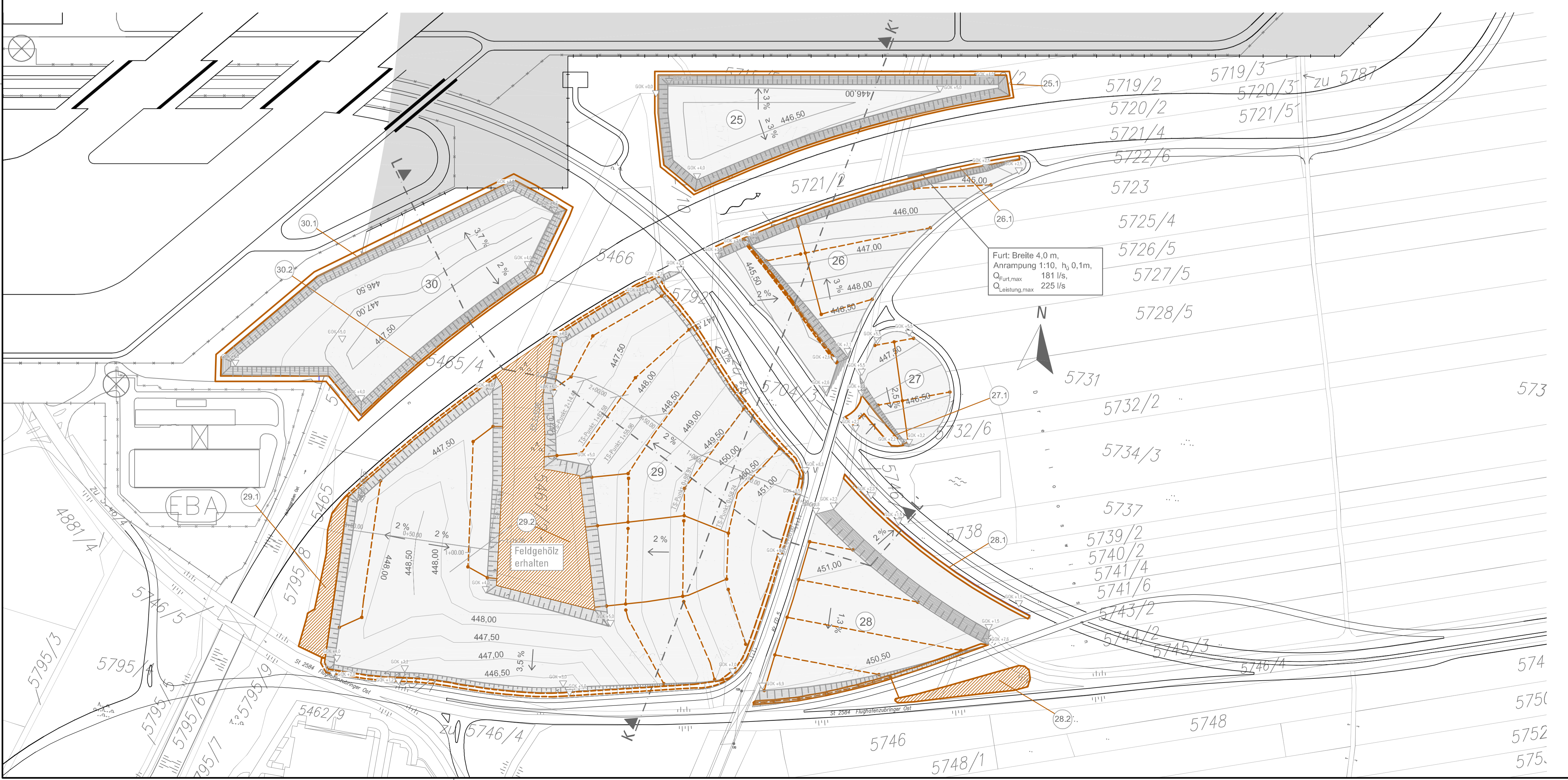
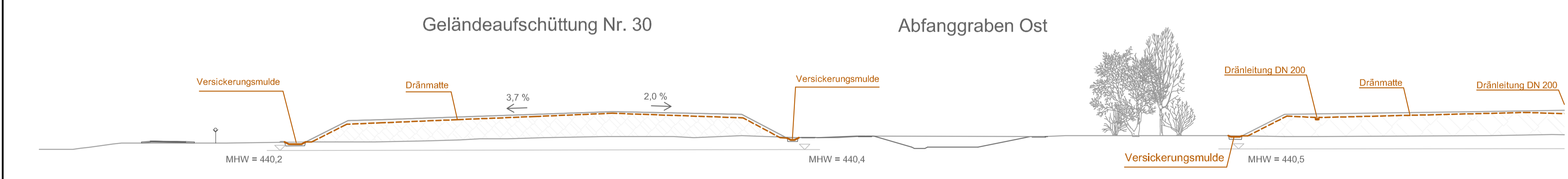


Schnitt K - K':  
Geländeaufschüttungen am Knoten Ost  
mit Entwässerungseinrichtung  
Maßstab 1: 500



Schnitt L - L':  
Geländeaufschüttungen am Knoten Ost  
mit Entwässerungseinrichtung  
Maßstab 1: 500



IN DIESEM PLAN FESTZUSTELLEN:

- Versickerungsmulde / -fläche
- Versickerungsfläche
- Transportmulde
- Dränmatte
- Transportleitung
- Dränleitung

NACHRICHTLICH DARGESTELLT:

- Kennzeichnung der Geländeaufschüttung
- Kennzeichnung der Versickerungseinrichtung
- Grundwasseroberfläche MHW, Kote m+NN
- Höhenlinie (0,5 m)
- Geländeneigungen
- Rekultivierungsschicht
- verdichtetes Bodenmaterial

Geländeaufschüttung Nr.	25	26	27	28
Versickerungseinrichtung	25.1	26.1	27.1	28.1, 28.2
geringster Flurabstand ab Muldensohle bei MHW [m]	1,81	2,01	2,26	1,92, 2,65
erf. Speichervolumen beim Bemessungsregen [m³]	387	326	136	157, 355
gepl. Speichervolumen [m³]	412	191	155	172, 385
Muldenlänge [m]	700	265	70	195, -
Muldenbreite [m]	2,0/3,0	3,0	8,0	3,0, -
Versickerungsfläche [m²]				1.350
Wassertiefe beim Bemessungsregen [m]	0,4	0,4	0,3	0,4, 0,3

Geländeaufschüttung Nr.	29	30
Versickerungseinrichtung	29.1, 29.2	30.1, 30.2
geringster Flurabstand ab Muldensohle bei MHW [m]	1,89	2,40, 1,15, 1,88
erf. Speichervolumen beim Bemessungsregen [m³]	993	1.440, 344, 172
gepl. Speichervolumen [m³]	1.000	1.440, 374, 179
Muldenlänge [m]		425, 355
Muldenbreite [m]		3,0, 2,0/3,0
Versickerungsfläche [m²]	1.900	8.800
Wassertiefe beim Bemessungsregen [m]	0,6, 0,16	0,3, 0,3

1. Änderung: (Plan-Index 01)  
 Planverfasser: Dr. Blasy - Dr. Øverland Datum: 29.01.2010 Geprüft: Albrecht  
 Flughafen München GmbH, München, den 01.02.2010  
 gez. i.V. Dr. Josef Schwendner gez. i.V. Hermann Blomeyer

Planfeststellungsverfahren  
3. Start- und Landebahn



Objekt GELÄNDEAUFSCHÜTTUNGEN MIT LANDSCHAFTSPFLEGERISCHEM BEGLEITPLAN	Erläuterungsber.Nr. J - 301
Planart ENTWÄSSERUNG GELÄNDEAUFSCHÜTTUNGEN AM KNOTEN OST	Maßstab 1: 2 000
Planverfasser Dr. Blasy - Dr. Øverland Berchelde Ingenieure GmbH & Co. KG Moserstraße 3 82279 Eching am Ammersee i.V. O. Albrecht	Bearb. FUCHS Gezeich. BITTNER Geprüft. VOGT Datum 16.07.2007
Flughafen München GmbH München, den 20.08.2007 gez. i.V. Dr. Josef Schwendner gez. i.V. Nils Eichbaum	Geprüft Datum 16.07.2007 Zeichen BLOMEYER Anlage Nr. J - 323

Dieser Plan wird gem. §§ 8 ff. des  
Luftverkehrsgesetzes (LuftVG) festgestellt.  
 Regierung von Oberbayern  
- Luftfahrt Südbayern -  
Büchner  
Lfd. Regierungsdirektor