






**IN DIESEM PLAN FESTZUSTELLEN:**

-  Umgriff der wasserbaulichen Maßnahmen
-  Abgrabungen (zulässige Tiefe unter GOK)


**NACHRICHTLICH DARGESTELLT:**

Maßnahmen-Nr.	Kurzbeschreibung	Beschreibung der Maßnahme und Bezug zum landschaftspflegerischen Begleitplan
Beschreibung der Maßnahme		


Dieser Plan wird gem. §§ 8 ff. des Luftverkehrsgesetzes (LuftVG) festgestellt.  
 Regierung von Oberbayern  
 - Luftfahrt Südbayern -  
  
 Büchner  
 Ltd. Regierungsdirektor

**J-167-E-1** Neuanlage von Feuchtbiotopen am Ersten Graben  
 Neuanlage von einem Kleingewässern und einem temporären Flachgewässer sowie Wiederherstellung von Feuchtwiesenstandorten durch Abtrag des nährstoffreichen Oberbodens.  
 Entwicklung von Sumpf- und Röhrichtflächen durch jährliche Herbstmahd.  
 Entwicklung von Feuchtwiesen durch 2-schürige Mahd.  
 Umwandlung von Intensivgrünland in artenreiche Feuchtwiesen durch 2-schürige Mahd.  
 Umwandlung von Acker in Frischwiesen.  
 Weiterentwicklung von Feuchtwiesen in magere Allgrasbestände durch 1-schürige Herbstmahd.

**2. Änderung:** (Plan-Index 01) Stand: 24.09.2010 (Plan-Index 02) i.V. Rosar  
 Planverfasser: Dr. Blasy - Dr. Överland Datum: 19.02.2010 Geprüft: i.V. Rosar  
 Flughafen München GmbH, München, den 22.02.2010  
 gez. i.V. Dr. Josef Schwendner gez. i.V. Hermann Blomeyer

**Planfeststellungsverfahren**  
**3. Start- und Landebahn** 

Objekt LANDSCHAFTSPFLEGERISCHER BEGLEITPLAN GEWÄSSERAUSBAU	Erläuterungsber.Nr. J-401
Planart LAGEPLAN NEUANLAGE VON FEUCHTBIOTOPEN AM ERSTEN GRABEN	Maßstab 1: 2 000

Planverfasser  Dr. Blasy - Dr. Överland Beratende Ingenieure GmbH & Co. KG Moosstraße 3 82279 Erding am Ammersee i.V. 	Bearb.	Kehrer
	Gezeich.	Meuser
	Geprüft	Rosar
	Datum	17.08.2007

Flughafen München GmbH München, den 20.08.2007	Geprüft	Datum 17.08.2007	Zeichen BLOMEYER
gez. i.V. Dr. Josef Schwendner gez. i.V. Nils Eichbaum		Anlage Nr. J-429	