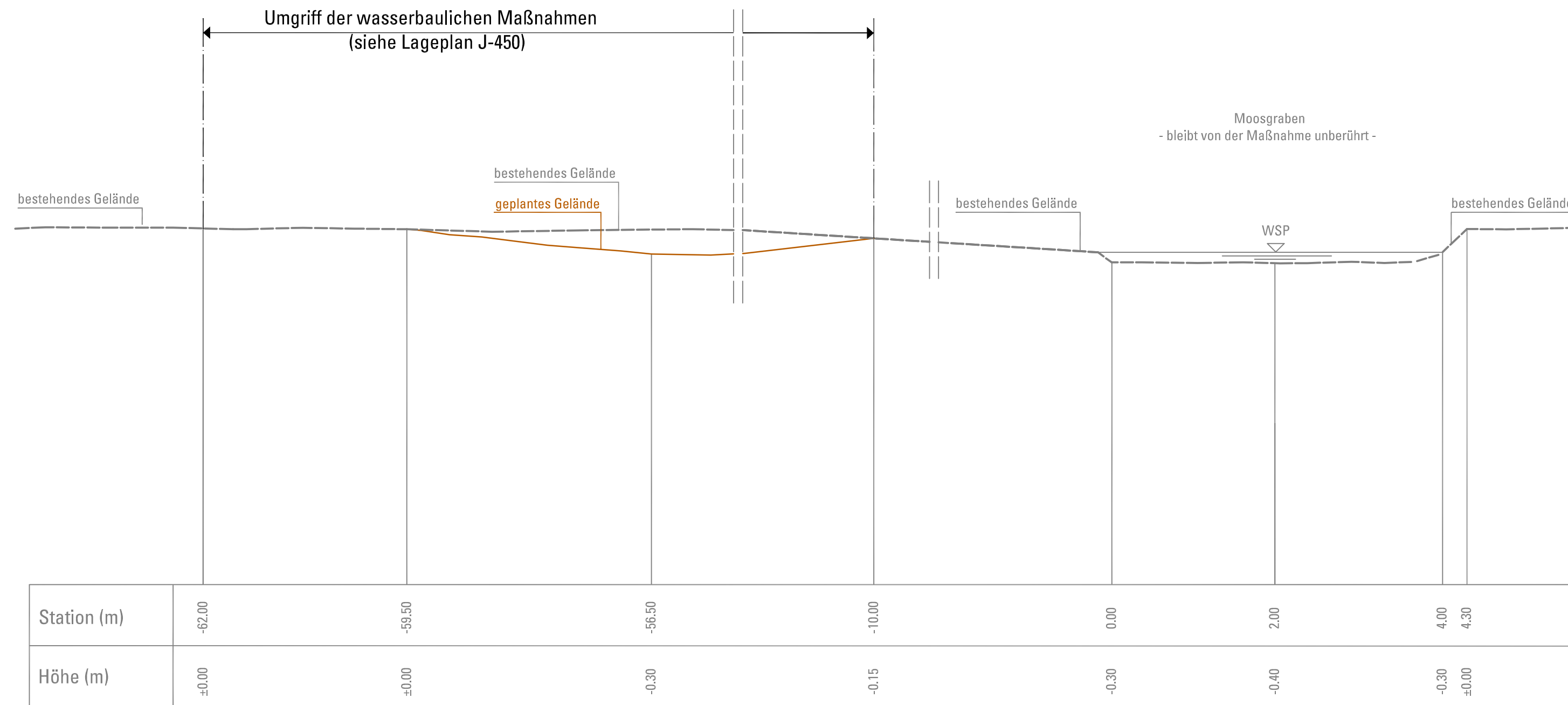


Regelquerschnitt im Bereich der Geländemulden



IN DIESEM PLAN FESTZUSTELLEN:

— geplantes Gelände

NACHRICHTLICH DARGESTELLT:

Station (m)	-0.50	0.00
Höhe (m)	±0.00	-0.70

Dieser Plan wird gem. §§ 8 ff. des Luftverkehrsgesetzes (LuftVG) festgestellt.



Regierung von Oberbayern
- Luftamt Südbayern -

Büchner
Büchner
Ltd. Regierungsdirektor

Planfeststellungsverfahren 3. Start- und Landebahn

M Flughafen München

Objekt LANDSCHAFTSPFLEGERISCHER BEGLEITPLAN :ERAUSBAU	Erläuterungsber.Nr. J-401
Planart REGELQUERSCHNITT GELÄNDEMULDEN AM MOOSGRABEN	Maßstab 1:50

Planverfasser SEHLHOFF GMBH Rachelstraße 53 94315 Straubing 		Bearb.	Meier
		Gezeich.	Biedermann
		Geprüft	Schlund
		Datum	17.08.2007

Flughafen München GmbH	Datum	Zeichen
München, den20.08.2007.....	17.08.2007	Blomeyer
Gez. i.V. Dr. Josef Schwendner Gez. i.V. Nils Eichbaum	Geprüft	Anlage Nr.
		J-451