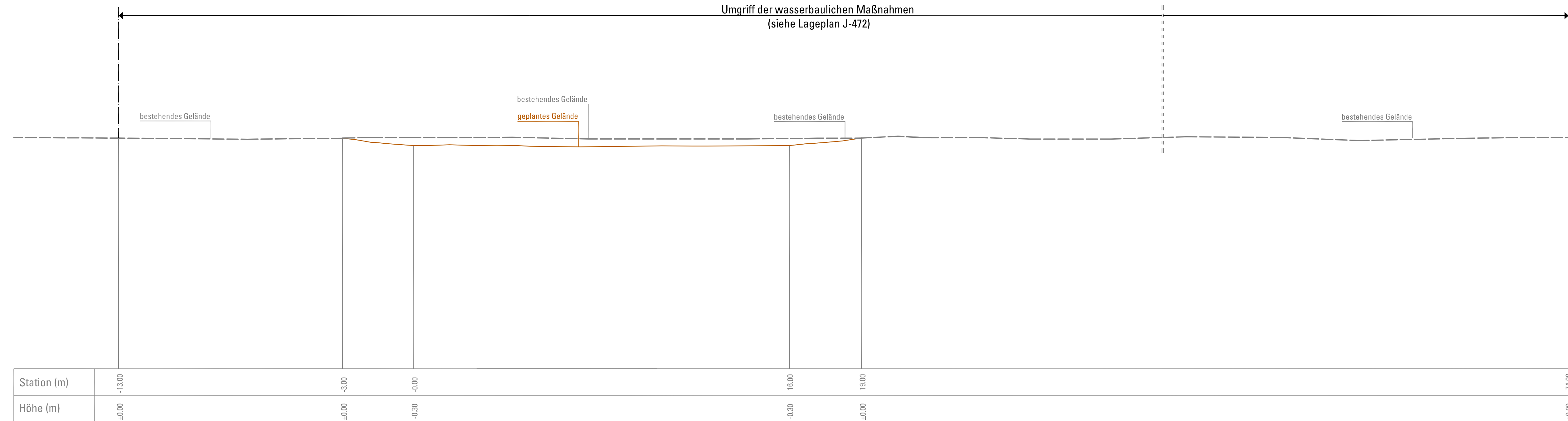


Regelquerschnitt zu J-472



IN DIESEM PLAN FESTZUSTELLEN:

— geplantes Gelände

NACHRICHTLICH DARGESTELLT:



Station (m)	-0,50	0,00
Höhe (m)	±0,00	-0,70

Dieser Plan wird gem. §§ 8 ff. des Luftverkehrsgesetzes (LuftVG) festgestellt.
Regierung von Oberbayern
- Luftamt Südbayern -
[Signature]
Büchner
Ltd. Regierungsdirektor

Planfeststellungsverfahren 3. Start- und Landebahn

M Flughafen München

Objekt LANDSCHAFTSPFLERISCHER BEGLEITPLAN GEWÄSSERAUSBAU	Erläuterungsber.Nr. J-401
Planart REGELQUERSCHNITT NEUANLAGE FEUCHTBIOTOP NÄHE GFÄLLACH	Maßstab 1:100

Planverfasser SEHLHOFF GMBH Rachelstraße 53 94315 Straubing 		Bearb.	Meier
		Gezeich.	Biedermann
		Geprüft	Schlund
		Datum	17.08.2007

Flughafen München GmbH	Geprüft	Datum	17.08.2007	Zeichen	Blomeyer
München, den20.08.2007		gez. i.V. Dr. Josef Schwendner gez. i.V. Nils Eichbaum		Anlage Nr.	J-473