



Nr. 13 / 29. Juni 2018

Kommunalverwaltung

Inhaltsübersicht

Kommunalverwaltung

Zweckvereinbarung zwischen der Gemeinde Wettstetten und der Stadt Ingolstadt, Grundstücke Fl.-Nr. 834 und 833 99

Zweckvereinbarung zwischen der Gemeinde Wettstetten und der Stadt Ingolstadt, Grundstück Fl.-Nr. 1647/31 138

Wirtschaft und Verkehr

Allgemeines Eisenbahngesetz (AEG); Planfeststellungsverfahren nach § 18 AEG für den Neubau eines Umschlagterminals für den kombinierten Verkehr Straße/Schiene im Hafen Straubing-Sand durch den Zweckverband Hafen Straubing-Sand 176

Landesentwicklung

Regionaler Planungsverband München Planungsausschuss-Sitzung am 3. Juli 2018 176

Umweltfragen

Verordnung zur Änderung der Verordnung zur Beschränkung der Erholung in der freien Natur aus Sicherheitsgründen im Naturschutzgebiet „Südliche Fröttmaninger Heide“ in der Landeshauptstadt München und im Landkreis München 177

REGIERUNG VON OBERBAYERN

Zweckvereinbarung zwischen der Gemeinde Wettstetten und der Stadt Ingolstadt

Zwischen der Gemeinde Wettstetten (Gemeinde) und der Stadt Ingolstadt (Stadt) wird folgende Zweckvereinbarung gemäß Art. 7 ff. des Gesetzes über die kommunale Zusammenarbeit – KommZG – in der Fassung der Bekanntmachung vom 20.06.1994 (GVBl S. 555, ber. 1995 S. 98, BayRS 2020-6-1-I), zuletzt geändert durch Art 9 a Abs. 5 des Gesetzes vom 22.12.2015 (GVBl S. 458) geschlossen:

Vorbemerkung

Herr Michael Weidenhiller, Zehentstraße 38, 85055 Ingolstadt, beabsichtigt auf den Grundstücken Fl.-Nr. 834 und 833 ein Wohnhaus zu errichten.

Diese Grundstücke liegen auf dem Gebiet der Stadt Ingolstadt, Gemarkung Etting. Für die Erschließung der Baugrundstücke (Straße, Wasser) ist daher die Stadt Ingolstadt zuständig, für das Abwasser die Abwasserbeseitigungsgruppe Ingolstadt Nord.

Wegen der gemarkungsnahen Lage zur Gemeinde Wettstetten kann die Erschließung der beiden Grundstücke mit Trinkwasser und Verkehrsanlagen von dort aus besser und kostengünstiger erfolgen.

§ 1

Die Stadt Ingolstadt überträgt der Gemeinde Wettstetten die Aufgaben der Wasserversorgung und des Baues der Verkehrsanlagen für die in der Vorbemerkung zu dieser Zweckvereinbarung genannten Grundstücke und alle damit verbundenen Befugnisse und Rechte.

In Ergänzung von § 5 Abs. 1 BGS-WAS wird als maßgebliche Grundstücksfläche die im Lageplan rot markierte Fläche angesetzt. Diese Fläche umfasst 1760 m². Eine katastermäßige Ermittlung der Flächengröße z. V. durch

Vermessung erfolgt nicht. Der Lageplan ist Bestandteil der Zweckvereinbarung (Anlage 5). Bei der Errichtung von weiteren Gebäuden ist die Fläche entsprechend zu vergrößern, sofern diese die rote Linie überschreiten.

§ 2

Mit der Aufgabe der Wasserversorgung und der Erstellung von Verkehrsanlagen überträgt die Stadt Ingolstadt auch die Abgabenhöhe für die in der Vorbemerkung zu dieser Zweckvereinbarung aufgeführten Grundstücke bezüglich der Erschließungsanlagen (Straße, Wasser).

Die Gemeinde Wettstetten erhält damit das Recht, für diese Grundstücke Herstellungs-, Erschließungs-, Ausbau- und Verbesserungsbeiträge, sowie Benutzungsgebühren und Kosten für die Grundstücksanschlüsse nach Maßgabe ihrer jeweils geltenden Satzungen zu erheben.

Mit dem Inkrafttreten dieser Zweckvereinbarung gelten für die genannten Grundstücke folgende Satzungen der Gemeinde Wettstetten:

Wasserabgabesatzung (WAS) – (Anlage 1)

Beitrags- und Gebührensatzung zur Wasserabgabesatzung (BGS-WAS) – (Anlage 2)

Erschließungsbeitragssatzung (EBS) – (Anlage 3)

Straßenausbaubeitragssatzung – (Anlage 4)

Aufgrund künftiger Verbesserungsmaßnahmen noch zu erlassende Verbesserungsbeitragssatzungen der Gemeinde Wettstetten finden ebenfalls auf die beiden o. g. Grundstücke Anwendung.

§ 3

Diese Zweckvereinbarung wird auf unbestimmte Zeit abgeschlossen.

Eine ordentliche Kündigung kann nur schriftlich, unter Einhaltung einer Frist von zwei Jahren, jeweils zum 31.12. eines Jahres erfolgen. Für diesen Fall verpflichtet sich die Gemeinde Wettstetten und die Stadt Ingolstadt, die weitere ordnungsgemäße Wasserversorgung und straßenmäßige Erschließung des betroffenen Gebietes und die damit in Zusammenhang stehenden Fragen rechtzeitig durch einvernehmliche Regelung sicherzustellen bzw. zu klären. Eine außerordentliche Kündigung wird von den Regelungen zur ordentlichen Kündigung nicht berührt. Sie hat schriftlich zu erfolgen.

Bei Streitigkeiten die Zweckvereinbarung betreffend ist die Regierung von Oberbayern zur Schlichtung anzurufen.

Mündliche Nebenabreden die Zweckvereinbarung betreffend sind ungültig. Bei Nichtigkeit einzelner Teile der Vereinbarung behalten die übrigen Teile trotzdem ihre Gültigkeit.

§ 4

Diese Zweckvereinbarung tritt am Tag nach ihrer Bekanntmachung im Oberbayerischen Amtsblatt in Kraft. Weiterhin erfolgt eine Bekanntmachung in den von der Stadt Ingolstadt und der Gemeinde Wettstetten festgeschriebenen Mitteilungsforen.

Die Zweckvereinbarung bedarf der Genehmigung der Regierung von Oberbayern (Art. 12 Abs. 2 Satz 1 i. V. m. Art. 52 Abs. 1 Satz 1 Nr. 2 KommZG).

Wettstetten, 3. November 2017
Gemeinde Wettstetten

Gerd Risch,
Erster Bürgermeister

Ingolstadt, 13. November 2017
Stadt Ingolstadt

Dr. Christian Lösel,
Oberbürgermeister

Die Regierung von Oberbayern hat die vorstehende Zweckvereinbarung mit Schreiben vom 14. Juni 2018 gemäß Art. 12 Abs. 2 KommZG genehmigt; die nachfolgend abgedruckten Anlagen 1 - 5 sind Bestandteil der Zweckvereinbarung. Die Zweckvereinbarung wird hiermit gemäß Art. 13 Abs. 1 KommZG amtlich bekannt gemacht.

**Satzung für die öffentliche Wasserversorgungseinrichtung
der Gemeinde Wettstetten
(Wasserabgabesatzung - WAS -)**

Vom 02.05.2012

Aufgrund von Art. 23 und Art. 24 Abs. 1 Nm. 1 und 2 und Abs. 2 der Gemeindeordnung (GO) erlässt die Gemeinde Wettstetten folgende Satzung:

§ 1 Öffentliche Einrichtung

- (1) Die Gemeinde betreibt eine öffentliche Einrichtung zur Wasserversorgung.
- (2) Art und Umfang dieser Wasserversorgungseinrichtung bestimmt die Gemeinde.
- (3) Zur Wasserversorgungseinrichtung der Gemeinde gehören auch die Grundstücksanschlüsse, die im öffentlichen Straßengrund liegen sowie die Wasserzähler.

§ 2 Grundstücksbegriff – Grundstückseigentümer

- (1) Grundstück im Sinne dieser Satzung ist jedes räumlich zusammenhängende und einem gemeinsamen Zweck dienende Grundeigentum desselben Eigentümers, das eine selbstständige wirtschaftliche Einheit bildet, auch wenn es sich um mehrere Grundstücke oder Teile von Grundstücken im Sinn des Grundbuchrechts handelt.

Rechtlich verbindliche planerische Festlegungen sind zu berücksichtigen.

- (2) Die Vorschriften dieser Satzung für die Grundstückseigentümer gelten auch für Erbbauberechtigte oder ähnlich zur Nutzung eines Grundstücks dinglich Berechtigte. Von mehreren dinglich Berechtigten ist jeder berechtigt und verpflichtet; sie haften als Gesamtschuldner.

§ 3 Begriffsbestimmungen

Im Sinne dieser Satzung haben die nachstehenden Begriffe folgende Bedeutung:

Versorgungsleitungen	sind die Wasserleitungen im Wasserversorgungsgebiet, von denen die Grundstücksanschlüsse abzweigen.
Grundstücksanschlüsse (= Hausanschlüsse)	sind die Wasserleitungen von der Abzweigstelle der Versorgungsleitung bis zur Übergabestelle; sie beginnen mit der Anschlussvorrichtung und enden mit der Hauptabsperrvorrichtung.
Anschlussvorrichtung	ist die Vorrichtung zur Wasserentnahme aus der Versorgungsleitung, umfassend Anbohrschelle mit integrierter oder zusätzlicher Absperrarmatur oder Abzweig mit Absperrarmatur samt den dazugehörigen technischen Einrichtungen.
Hauptabsperrvorrichtung	ist die erste Armatur auf dem Grundstück, mit der die gesamte Nachfolgende Wasserverbrauchsanlage einschließlich Wasserzähler abgesperrt werden kann.

Übergabestelle	ist das Ende des Grundstücksanschlusses hinter der Hauptabsperrevorrichtung im Grundstück/Gebäude.
Wasserzähler	sind Messgeräte zur Erfassung des durchgeflossenen Wasservolumens. Absperrventile und etwa vorhandene Wasserzählerbügel sind nicht Bestandteile der Wasserzähler.
Anlagen des Grundstückseigentümers (=Verbrauchsleitungen)	sind die Gesamtheit der Anlagenteile in Grundstücken oder in Gebäuden hinter der Übergabestelle; als solche gelten auch Eigengewinnungsanlagen, wenn sie sich ganz oder teilweise im gleichen Gebäude befinden.

§ 4 Anschluss- und Benutzungsrecht

- (1) Jeder Grundstückseigentümer kann verlangen, dass sein Grundstück nach Maßgabe dieser Satzung an die Wasserversorgungseinrichtung angeschlossen und mit Wasser beliefert wird.
- (2) Das Anschluss- und Benutzungsrecht erstreckt sich nur auf solche Grundstücke, die durch eine Versorgungsleitung erschlossen werden. Der Grundstückseigentümer kann unbeschadet weitergehender bundes- oder landesgesetzlicher Vorschriften nicht verlangen, dass eine neue Versorgungsleitung hergestellt oder eine bestehende Versorgungsleitung geändert wird. Welche Grundstücke durch die Versorgungsleitung erschlossen werden, bestimmt die Gemeinde.
- (3) Die Gemeinde kann den Anschluss eines Grundstücks an eine bestehende Versorgungsleitung versagen, wenn die Wasserversorgung wegen der Lage des Grundstücks oder aus sonstigen technischen oder betrieblichen Gründen der Gemeinde erhebliche Schwierigkeiten bereitet oder besondere Maßnahmen erfordert, es sei denn, der Grundstückseigentümer übernimmt die Mehrkosten, die mit dem Bau und Betrieb zusammenhängen, und leistet auf Verlangen Sicherheit.
- (4) Die Gemeinde kann das Benutzungsrecht in begründeten Einzelfällen ausschließen oder einschränken, soweit nicht die Bereitstellung von Wasser in Trinkwasserqualität erforderlich ist. Das gilt auch für die Vorhaltung von Löschwasser.

§ 5 Anschluss- und Benutzungszwang

- (1) Die zum Anschluss Berechtigten (§ 4) sind verpflichtet, die Grundstücke, auf denen Wasser verbraucht wird, an die öffentliche Wasserversorgungseinrichtung anzuschließen (Anschlusszwang). Ein Anschlusszwang besteht nicht, wenn der Anschluss rechtlich oder tatsächlich unmöglich ist.
- (2) Auf Grundstücken, die an die öffentliche Wasserversorgungseinrichtung angeschlossen sind, ist der gesamte Bedarf an Wasser im Rahmen des Benutzungsrechts (§ 4) ausschließlich aus dieser Einrichtung zu decken (Benutzungszwang). Gesammeltes Niederschlagswasser darf ordnungsgemäß für Zwecke der Gartenbewässerung und zur Toilettenspülung verwendet werden, soweit nicht andere Rechtsvorschriften, wirtschaftliche Gründe oder Gründe der Volksgesundheit entgegenstehen. Verpflichtet sind die Grundstückseigentümer und alle Benutzer der Grundstücke. Sie haben auf Verlangen der Gemeinde die dafür erforderliche Überwachung zu dulden.

§ 6 Befreiung vom Anschluss- oder Benutzungszwang

- (1) Von der Verpflichtung zum Anschluss oder zur Benutzung wird auf Antrag ganz oder zum Teil befreit, wenn der Anschluss oder die Benutzung aus besonderen Gründen auch unter Berücksichtigung der Erfordernisse des Gemeinwohls nicht zumutbar ist. Der Antrag auf Befreiung ist unter Angabe der Gründe schriftlich bei der Gemeinde einzureichen.
- (2) Die Befreiung kann befristet, unter Bedingungen, Auflagen und Widerrufsvorbehalt erteilt werden.

§ 7 Beschränkung der Benutzungspflicht

- (1) Auf Antrag wird die Verpflichtung zur Benutzung auf einen bestimmten Verbrauchszweck oder Teilbedarf beschränkt, soweit das für die öffentliche Wasserversorgung wirtschaftlich zumutbar ist und nicht andere Rechtsvorschriften oder Gründe der Volksgesundheit entgegenstehen.

Gründe der Volksgesundheit stehen einer Beschränkung der Benutzungspflicht insbesondere entgegen, wenn für den jeweiligen Verbrauchszweck oder Teilbedarf i. S. v. Satz 1 Trinkwasser oder Wasser mit der Beschaffenheit von Trinkwasser erforderlich ist und die Versorgung mit solchem Wasser nur durch die Benutzung der öffentlichen Wasserversorgung gewährleistet wird.

- (2) § 6 Abs. 1 Satz 2 und Abs. 2 findet entsprechende Anwendung.
- (3) Absatz 1 gilt nicht für die Versorgung von Industrieunternehmen und Weiterverteilern sowie für die Vorhaltung von Löschwasser.
- (4) Vor der Errichtung oder Inbetriebnahme einer Eigengewinnungsanlage hat der Grundstückseigentümer der Gemeinde Mitteilung zu machen; dasselbe gilt, wenn eine solche Anlage nach dem Anschluss an die öffentliche Wasserversorgung weiterbetrieben werden soll. Er hat durch geeignete Maßnahmen sicherzustellen, dass von seiner Eigengewinnungsanlage keine Rückwirkungen in das öffentliche Wasserversorgungsnetz möglich sind. Bei einer Nachspeisung von Trinkwasser aus der öffentlichen Wasserversorgungseinrichtung in eine Eigengewinnungsanlage ist ein freier Auslauf zu verwenden (Ausführung nach DIN 1988 Teil 4 Nr. 4.2.1).

§ 8 Sondervereinbarungen

- (1) Ist der Grundstückseigentümer nicht zum Anschluss berechtigt oder verpflichtet, so kann die Gemeinde durch Vereinbarung ein besonderes Benutzungsverhältnis begründen.
- (2) Für dieses Benutzungsverhältnis gelten die Bestimmungen dieser Satzung und der Beitrags- und Gebührensatzung entsprechend. Ausnahmsweise kann in der Sondervereinbarung Abweichendes bestimmt werden, soweit dies sachgerecht ist.

§ 9 Grundstücksanschluss

- (1) Die Grundstücksanschlüsse stehen vorbehaltlich abweichender Vereinbarung, im Eigentum der Gemeinde.
- (2) Die Gemeinde bestimmt Zahl, Art, Nennweite und Führung der Grundstücksanschlüsse sowie deren Änderung. Sie bestimmt auch, wo und an welche Versorgungsleitung anzuschließen ist. Der Grundstückseigentümer ist vorher zu hören; seine berechtigten Interessen sind nach Möglichkeit zu wahren. Soll der Grundstücksanschluss auf Wunsch des Grundstückseigentümers nachträglich geändert werden, so kann die Gemeinde verlangen, dass die näheren Einzelheiten einschließlich der Kostentragung vorher in einer gesonderten Vereinbarung geregelt werden.

- (3) Der Grundstücksanschluss wird von der Gemeinde hergestellt, unterhalten, erneuert, geändert, abgetrennt und beseitigt. Er muss zugänglich und vor Beschädigungen geschützt sein.
- (4) Der Grundstückseigentümer hat die baulichen Voraussetzungen für die sichere Errichtung des Grundstücksanschlusses zu schaffen. Die Gemeinde kann hierzu schriftlich eine angemessene Frist setzen. Der Grundstückseigentümer darf keine Einwirkungen auf den Grundstücksanschluss vornehmen oder vornehmen lassen.
- (5) Der Grundstückseigentümer und die Benutzer haben jede Beschädigung des Grundstücksanschlusses, insbesondere das Undichtwerden von Leitungen sowie sonstige Störungen unverzüglich der Gemeinde mitzuteilen.

§ 10 Anlage des Grundstückseigentümers

- (1) Der Grundstückseigentümer ist verpflichtet, für die ordnungsgemäße Errichtung, Erweiterung, Änderung und Unterhaltung der Anlage von der Übergabestelle ab, mit Ausnahme des Wasserzählers, zu sorgen. Hat er die Anlage oder Teile davon einem anderen vermietet oder sonst zur Benutzung überlassen, so ist er neben dem anderen verpflichtet.
- (2) Die Anlage darf nur unter Beachtung der Vorschriften dieser Satzung und anderer gesetzlicher oder behördlicher Bestimmungen sowie nach den anerkannten Regeln der Technik errichtet, erweitert, geändert und unterhalten werden. Anlage und Verbrauchseinrichtungen müssen so beschaffen sein, dass Störungen anderer Abnehmer oder der öffentlichen Versorgungseinrichtungen sowie Rückwirkungen auf die Güte des Trinkwassers ausgeschlossen sind. Der Anschluss wasserverbrauchender Einrichtungen jeglicher Art geschieht auf Gefahr des Grundstückseigentümers.
- (3) Es dürfen nur Materialien und Geräte verwendet werden, die entsprechend den anerkannten Regeln der Technik beschaffen sind. Das Zeichen einer anerkannten Prüfstelle (zum Beispiel DIN-DVGW, DVGW- oder GS-Zeichen) bekundet, dass diese Voraussetzungen erfüllt sind.
- (4) Anlagenteile, die sich vor dem Wasserzähler befinden, können plombiert werden. Ebenso können Anlagenteile, die zur Anlage des Grundstückseigentümers gehören, unter Plombenverschluss genommen werden, um eine einwandfreie Messung zu gewährleisten. Die dafür erforderliche Ausstattung der Anlage ist nach den Angaben der Gemeinde zu veranlassen.

§ 11 Zulassung und Inbetriebsetzung der Anlage des Grundstückseigentümers

- (1) Bevor die Anlage des Grundstückseigentümers hergestellt oder wesentlich geändert wird, sind der Gemeinde folgende Unterlagen in doppelter Fertigung einzureichen:
 - a) eine Beschreibung der geplanten Anlage des Grundstückseigentümers und ein Lageplan,
 - b) der Name des Unternehmers, der die Anlage errichten soll,
 - c) Angaben über eine etwaige Eigenversorgung,
 - d) im Falle des § 4 Abs. 3 die Verpflichtung zur Übernahme der Mehrkosten.

Die einzureichenden Unterlagen haben den bei der Gemeinde aufliegenden Mustern zu entsprechen. Alle Unterlagen sind von den Bauherren und den Planfertigern zu unterschreiben.

- (2) Die Gemeinde prüft, ob die beabsichtigten Anlagen den Bestimmungen dieser Satzung entsprechen. Ist das der Fall, so erteilt die Gemeinde schriftlich ihre Zustimmung und gibt eine Fertigung der eingereichten Unterlagen mit Zustimmungsvermerk zurück. Stimmt die Gemeinde nicht zu, setzt sie dem Bauherrn unter Angabe der Mängel eine angemessene Frist zur Berichtigung. Die geänderten Unterlagen sind sodann erneut einzureichen. Die Zustimmung und

die Überprüfung befreien den Grundstückseigentümer, den Bauherrn, den ausführenden Unternehmer und den Planfertiger nicht von der Verantwortung für die vorschriftsmäßige und fehlerfreie Planung und Ausführung der Anlagen.

- (3) Mit den Installationsarbeiten darf erst nach schriftlicher Zustimmung der Gemeinde begonnen werden. Eine Genehmigungspflicht nach sonstigen, insbesondere nach straßen-, bau- und wasserrechtlichen Bestimmungen bleibt durch die Zustimmung unberührt.
- (4) Die Errichtung der Anlage und wesentliche Veränderungen dürfen nur durch die Gemeinde oder durch ein Installationsunternehmen erfolgen, das in ein Installateurverzeichnis der Gemeinde oder eines anderen Wasserversorgungsunternehmens eingetragen ist. Die Gemeinde ist berechtigt, die Ausführung der Arbeiten zu überwachen. Leitungen, die an Eigengewinnungsanlagen angeschlossen sind, dürfen nur mit vorheriger Zustimmung der Gemeinde verdeckt werden; andernfalls sind sie auf Anordnung der Gemeinde freizulegen.
- (5) Der Grundstückseigentümer hat jede Inbetriebsetzung der Anlagen bei der Gemeinde über das Installationsunternehmen zu beantragen. Der Anschluss der Anlage an das Verteilungsnetz und die Inbetriebsetzung erfolgen durch die Gemeinde oder ihre Beauftragten.
- (6) Von den Bestimmungen der Absätze 1 bis 4 kann die Gemeinde Ausnahmen zulassen.

§ 12 Überprüfung der Anlage des Grundstückseigentümers

- (1) Die Gemeinde ist berechtigt, die Anlage des Grundstückseigentümers vor und nach ihrer Inbetriebnahme zu überprüfen. Sie hat auf erkannte Sicherheitsmängel aufmerksam zu machen und kann deren Beseitigung verlangen.
- (2) Werden Mängel festgestellt, welche die Sicherheit gefährden oder erhebliche Störungen erwarten lassen, so ist die Gemeinde berechtigt, den Anschluss oder die Versorgung zu verweigern; bei Gefahr für Leib oder Leben ist sie hierzu verpflichtet.
- (3) Durch Vornahme oder Unterlassung der Überprüfung der Anlage sowie durch deren Anschluss an das Verteilungsnetz übernimmt die Gemeinde keine Haftung für die Mängelfreiheit der Anlage. Dies gilt nicht, wenn sie bei einer Überprüfung Mängel festgestellt hat, die eine Gefahr für Leib oder Leben darstellen.

§ 13 Abnehmerpflichten, Haftung

- (1) Der Grundstückseigentümer und die Benutzer haben den Beauftragten der Gemeinde, die sich auf Verlangen auszuweisen haben, den Zutritt zu allen der Wasserversorgung dienenden Einrichtungen zu gestatten, soweit dies zur Nachschau der Wasserleitungen, zum Ablesen der Wasserzähler und zur Prüfung, ob die Vorschriften dieser Satzung und die von der Gemeinde auferlegten Bedingungen und Auflagen erfüllt werden, erforderlich ist. Der Grundstückseigentümer, ggf. auch die Benutzer des Grundstücks, werden davon nach Möglichkeit vorher verständigt.
- (2) Der Grundstückseigentümer und die Benutzer sind verpflichtet, alle für die Prüfung des Zustandes der Anlagen erforderlichen Auskünfte zu erteilen. Sie haben die Verwendung zusätzlicher Verbrauchseinrichtungen vor Inbetriebnahme der Gemeinde mitzuteilen, soweit sich dadurch die vorzuhaltende Leistung wesentlich erhöht.
- (3) Der Grundstückseigentümer und die Benutzer haften der Gemeinde für von ihnen verschuldete Schäden, die auf eine Verletzung ihrer Pflichten nach dieser Satzung zurückzuführen sind.

§ 14 Grundstücksbenutzung

- (1) Der Grundstückseigentümer hat das Anbringen und Verlegen von Leitungen einschließlich Zubehör zur Zu- und Fortleitung von Wasser über sein im Versorgungsgebiet liegendes Grundstück sowie sonstige Schutzmaßnahmen unentgeltlich zuzulassen, wenn und soweit diese Maßnahmen für die örtliche Wasserversorgung erforderlich sind. Diese Pflicht betrifft nur Grundstücke, die an die Wasserversorgung angeschlossen oder anzuschließen sind, die vom Eigentümer im wirtschaftlichen Zusammenhang mit einem angeschlossenen oder zum Anschluss vorgesehenen Grundstück genutzt werden oder für die die Möglichkeit der Wasserversorgung sonst wirtschaftlich vorteilhaft ist. Die Verpflichtung entfällt, soweit die Inanspruchnahme der Grundstücke den Eigentümer in unzumutbarer Weise belasten würde.
- (2) Der Grundstückseigentümer ist rechtzeitig über Art und Umfang der beabsichtigten Inanspruchnahme seines Grundstücks zu benachrichtigen.
- (3) Der Grundstückseigentümer kann die Verlegung der Einrichtungen verlangen, wenn sie an der bisherigen Stelle für ihn nicht mehr zumutbar sind. Die Kosten der Verlegung hat die Gemeinde zu tragen, soweit die Einrichtungen nicht ausschließlich der Versorgung des Grundstücks dienen.
- (4) Wird der Wasserbezug nach § 22 Abs. 2 oder 3 eingestellt, ist der Grundstückseigentümer verpflichtet, nach Wahl der Gemeinde die Entfernung der Einrichtungen zu gestatten oder sie noch fünf Jahre unentgeltlich zu belassen, sofern dies nicht unzumutbar ist.
- (5) Die Absätze 1 bis 4 gelten nicht für öffentliche Verkehrswege und Verkehrsflächen sowie für Grundstücke, die durch Planfeststellung für den Bau von öffentlichen Verkehrswegen und Verkehrsflächen bestimmt sind.

§ 15 Art und Umfang der Versorgung

- (1) Die Gemeinde stellt das Wasser zu dem in der Beitrags- und Gebührensatzung aufgeführten Entgelt zur Verfügung. Sie liefert das Wasser als Trinkwasser unter dem Druck und in der Beschaffenheit, die in dem betreffenden Abschnitt des Versorgungsgebietes üblich sind, entsprechend den jeweils geltenden Rechtsvorschriften und den anerkannten Regeln der Technik.
- (2) Die Gemeinde ist berechtigt, die Beschaffenheit und den Druck des Wassers im Rahmen der gesetzlichen und behördlichen Bestimmungen sowie der anerkannten Regeln der Technik zu ändern, sofern dies aus wirtschaftlichen oder technischen Gründen zwingend erforderlich ist. Die Gemeinde wird eine dauernde wesentliche Änderung den Wasserabnehmern nach Möglichkeit mindestens zwei Monate vor der Umstellung schriftlich bekannt geben und die Belange der Anschlussnehmer möglichst berücksichtigen. Die Grundstückseigentümer sind verpflichtet, ihre Anlagen auf eigene Kosten den geänderten Verhältnissen anzupassen.
- (3) Die Gemeinde stellt das Wasser im Allgemeinen ohne Beschränkung zu jeder Tag- und Nachtzeit am Ende des Hausanschlusses zur Verfügung. Dies gilt nicht, soweit und solange die Gemeinde durch höhere Gewalt, durch Betriebsstörungen, Wassermangel oder sonstige technische oder wirtschaftliche Umstände, deren Beseitigung ihr nicht zumutbar ist, an der Wasserversorgung gehindert ist. Die Gemeinde kann die Belieferung ablehnen, mengenmäßig und zeitlich beschränken oder unter Auflagen und Bedingungen gewähren, soweit das zur Wahrung des Anschluss- und Benutzungsrechtes der anderen Berechtigten erforderlich ist. Die Gemeinde darf ferner die Lieferung unterbrechen, um betriebsnotwendige Arbeiten vorzunehmen. Soweit möglich, gibt die Gemeinde Absperrungen der Wasserleitung vorher öffentlich bekannt und unterrichtet die Abnehmer über Umfang und voraussichtliche Dauer der Unterbrechung.
- (4) Das Wasser wird lediglich zur Deckung des Eigenbedarfs für die angeschlossenen Grundstücke geliefert. Die Überleitung von Wasser in ein anderes Grundstück bedarf der schriftlichen Zustimmung der Gemeinde; die Zustimmung wird erteilt, wenn nicht überwiegende

versorgungswirtschaftliche Gründe entgegenstehen.

- (5) Für Einschränkungen oder Unterbrechungen der Wasserlieferung und für Änderungen des Druckes oder der Beschaffenheit des Wassers, die durch höhere Gewalt, Wassermangel oder sonstige technische oder wirtschaftliche Umstände, die die Gemeinde nicht abwenden kann, oder aufgrund behördlicher Verfügungen veranlasst sind, steht dem Grundstückseigentümer kein Anspruch auf Minderung verbrauchsunabhängiger Gebühren zu.

§ 16 Anschlüsse und Benutzung der Wasserleitung für Feuerlöschzwecke

- (1) Sollen auf einem Grundstück private Feuerlöschanschlüsse eingerichtet werden, so sind über die näheren Einzelheiten einschließlich der Kostentragung besondere Vereinbarungen zwischen dem Grundstückseigentümer und der Gemeinde zu treffen.
- (2) Private Feuerlöscheinrichtungen werden mit Wasserzählern ausgerüstet. Sie müssen auch für die Feuerwehr benutzbar sein.
- (3) Wenn es brennt oder wenn sonst Gemeingefahr droht, sind die Anordnungen der Gemeinde, der Polizei und der Feuerwehr zu befolgen; insbesondere haben die Wasserabnehmer ihre Leitungen und ihre Eigenanlagen auf Verlangen zum Feuerlöschen zur Verfügung zu stellen. Ohne zwingenden Grund dürfen sie in diesen Fällen kein Wasser entnehmen.
- (4) Bei Feuergefahr hat die Gemeinde das Recht, Versorgungseinrichtungen und Grundstücksanschlüsse vorübergehend abzusperren. Dem von der Absperrung betroffenen Wasserabnehmer steht hierfür kein Entschädigungsanspruch zu.

§ 17 Wasserabgabe für vorübergehende Zwecke, Wasserabgabe aus öffentlichen Entnahmestellen

- (1) Der Anschluss von Anlagen zum Bezug von Bauwasser oder zu sonstigen vorübergehenden Zwecken ist rechtzeitig bei der Gemeinde zu beantragen. Muss das Wasser von einem anderen Grundstück bezogen werden, so ist die schriftliche Zustimmung des Grundstückseigentümers beizubringen. Über die Art der Wasserabgabe entscheidet die Gemeinde; sie legt die weiteren Bedingungen für den Wasserbezug fest.
- (2) Falls Wasser aus öffentlichen Hydranten nicht zum Feuerlöschen, sondern zu anderen vorübergehenden Zwecken entnommen werden soll, so stellt die Gemeinde auf Antrag einen Wasserzähler, ggf. Absperrvorrichtung und Standrohr zur Verfügung und setzt die Bedingungen für die Benutzung fest.

§ 18 Haftung bei Versorgungsstörungen

- (1) Für Schäden, die ein Grundstückseigentümer durch Unterbrechung der Wasserversorgung oder durch Unregelmäßigkeiten in der Belieferung erleidet, haftet die Gemeinde aus dem Benutzungsverhältnis oder aus unerlaubter Handlung im Falle
 1. der Tötung oder Verletzung des Körpers oder der Gesundheit des Grundstückseigentümers, es sei denn, dass der Schaden von der Gemeinde oder einem Erfüllungs- oder Verrichtungsgehilfen weder vorsätzlich noch fahrlässig verursacht worden ist,
 2. der Beschädigung einer Sache, es sei denn, dass der Schaden weder durch Vorsatz noch durch grobe Fahrlässigkeit der Gemeinde oder eines Erfüllungs- oder Verrichtungsgehilfen verursacht worden ist.
 3. eines Vermögensschadens, es sei denn, dass dieser weder durch Vorsatz noch durch grobe Fahrlässigkeit eines vertretungsberechtigten Organs der Gemeinde verursacht worden ist.

§ 831 Abs. 1 Satz 2 des Bürgerlichen Gesetzbuches ist nur bei vorsätzlichem Handeln von Verrichtungsgehilfen anzuwenden.

- (2) Gegenüber Benutzern und Dritten, an die der Grundstückseigentümer das gelieferte Wasser im Rahmen des § 15 Abs. 4 weiterleitet, haftet die Gemeinde für Schäden, die diesen durch Unterbrechung der Wasserversorgung oder durch Unregelmäßigkeiten in der Belieferung entstehen, wie einem Grundstückseigentümer.
- (3) Die Absätze 1 und 2 sind auch auf Ansprüche von Grundstückseigentümern anzuwenden, die diese gegen ein drittes Wasserversorgungsunternehmen aus unerlaubter Handlung geltend machen. Die Gemeinde ist verpflichtet, den Grundstückseigentümern auf Verlangen über die mit der Schadensverursachung durch ein drittes Unternehmen zusammenhängenden Tatsachen insoweit Auskunft zu geben, als sie ihr bekannt sind oder von ihr in zumutbarer Weise aufgeklärt werden können und ihre Kenntnis zur Geltendmachung des Schadensersatzes erforderlich ist.
- (4) Die Ersatzpflicht entfällt für Schäden unter fünfzehn Euro.
- (5) Schäden sind der Gemeinde unverzüglich mitzuteilen.

§ 19 Wasserzähler

- (1) Der Wasserzähler ist Eigentum der Gemeinde. Die Lieferung, Aufstellung, technische Überwachung, Unterhaltung, Auswechslung und Entfernung der Wasserzähler sind Aufgabe der Gemeinde; sie bestimmt auch Art, Zahl und Größe der Wasserzähler sowie ihren Aufstellungsort. Bei der Aufstellung hat die Gemeinde so zu verfahren, dass eine einwandfreie Messung gewährleistet ist; sie hat den Grundstückseigentümer zuvor anzuhören und seine berechtigten Interessen zu wahren.
- (2) Die Gemeinde ist verpflichtet, auf Verlangen des Grundstückseigentümers die Wasserzähler zu verlegen, wenn dies ohne Beeinträchtigungen einer einwandfreien Messung möglich ist. Die Gemeinde kann die Verlegung davon abhängig machen, dass der Grundstückseigentümer sich verpflichtet, die Kosten zu übernehmen.
- (3) Der Grundstückseigentümer haftet für das Abhandenkommen und die Beschädigung der Wasserzähler, soweit ihn hieran ein Verschulden trifft. Er hat den Verlust, Beschädigungen und Störungen dieser Einrichtungen der Gemeinde unverzüglich mitzuteilen. Er ist verpflichtet, sie vor Abwasser, Schmutz- und Grundwasser sowie vor Frost zu schützen.
- (4) Die Wasserzähler werden von einem Beauftragten der Gemeinde möglichst in gleichen Zeitabständen oder auf Verlangen der Gemeinde vom Grundstückseigentümer selbst abgelesen. Dieser hat dafür zu sorgen, dass die Wasserzähler leicht zugänglich sind.

§ 20 Messeinrichtungen an der Grundstücksgrenze

- (1) Die Gemeinde kann verlangen, dass der Grundstückseigentümer auf eigene Kosten an der Grundstücksgrenze nach seiner Wahl einen geeigneten Wasserzählerschacht oder Wasserzählerschrank anbringt, wenn
 1. das Grundstück unbebaut ist oder
 2. die Versorgung des Gebäudes mit Grundstücksanschlüssen erfolgt, die unverhältnismäßig lang sind oder nur unter besonderen Erschwernissen verlegt werden können, oder
 3. kein Raum zur frostsicheren Unterbringung des Wasserzählers vorhanden ist.
- (2) Der Grundstückseigentümer ist verpflichtet, die Einrichtungen in ordnungsgemäßem Zustand und jederzeit zugänglich zu halten.

§ 21 Nachprüfung der Wasserzähler

- (1) Der Grundstückseigentümer kann jederzeit die Nachprüfung der Wasserzähler durch eine Eichbehörde oder eine staatlich anerkannte Prüfstelle im Sinne des § 6 Abs. 2 des Eichgesetzes verlangen. Stellt der Grundstückseigentümer den Antrag auf Prüfung nicht bei der Gemeinde, so hat er diese vor Antragstellung zu benachrichtigen.
- (2) Die Gemeinde braucht dem Verlangen auf Nachprüfung der Wasserzähler nur nachzukommen, wenn der Grundstückseigentümer sich verpflichtet, die Kosten zu übernehmen, falls die Abweichung die gesetzlichen Verkehrsfehlergrenzen nicht überschreitet.

§ 22 Änderungen; Einstellung des Wasserbezugs

- (1) Jeder Wechsel des Grundstückseigentümers ist der Gemeinde unverzüglich schriftlich mitzuteilen.
- (2) Will ein Grundstückseigentümer, der zur Benutzung der Wasserversorgungseinrichtung nicht verpflichtet ist, den Wasserbezug aus der öffentlichen Wasserversorgung vollständig einstellen, so hat er das mindestens eine Woche vor dem Ende des Wasserbezugs schriftlich der Gemeinde zu melden.
- (3) Will ein zum Anschluss oder zur Benutzung Verpflichteter den Wasserbezug einstellen, hat er bei der Gemeinde Befreiung nach § 6 zu beantragen.

§ 23 Einstellung der Wasserlieferung

- (1) Die Gemeinde ist berechtigt, die Wasserlieferung ganz oder teilweise fristlos einzustellen, wenn der Grundstückseigentümer oder Benutzer dieser Satzung oder sonstigen die Wasserversorgung betreffenden Anordnungen zuwiderhandelt und die Einstellung erforderlich ist, um
 1. eine unmittelbare Gefahr für die Sicherheit von Personen oder Anlagen abzuwenden,
 2. den Verbrauch von Wasser unter Umgehung, Beeinflussung oder vor Anbringung der Messeinrichtungen zu verhindern oder
 3. zu gewährleisten, dass Störungen anderer Abnehmer, störende Rückwirkungen auf Einrichtungen der Gemeinde oder Dritter oder Rückwirkungen auf die Güte des Trinkwassers ausgeschlossen sind.
- (2) Bei anderen Zuwiderhandlungen, insbesondere bei Nichterfüllung einer Zahlungsverpflichtung trotz Mahnung, ist die Gemeinde berechtigt, die Versorgung zwei Wochen nach Androhung einzustellen. Dies gilt nicht, wenn die Folgen der Einstellung außer Verhältnis zur Schwere der Zuwiderhandlung stehen und hinreichende Aussicht besteht, dass der Grundstückseigentümer seinen Verpflichtungen nachkommt. Die Gemeinde kann mit der Mahnung zugleich die Einstellung der Versorgung androhen.
- (3) Die Gemeinde hat die Versorgung unverzüglich wieder aufzunehmen, sobald die Gründe für die Einstellung entfallen sind.

§ 24 Ordnungswidrigkeiten

Nach Art. 24 Abs. 2 Satz 2 GO kann mit Geldbuße belegt werden, wer

1. den Vorschriften über den Anschluss- und Benutzungszwang (§ 5) zuwiderhandelt,

2. eine der in § 9 Abs. 4, § 11 Abs. 1, § 13 Abs. 2 und § 22 Abs. 1 und 2 festgelegten Melde-, Auskunfts- oder Vorlagepflichten verletzt,
3. entgegen § 11 Abs. 2 vor Zustimmung der Gemeinde mit den Installationsarbeiten beginnt,
4. gegen die von der Gemeinde nach § 15 Abs. 3 Satz 3 angeordneten Verbrauchseinschränkungen oder Verbrauchsverbote verstößt.

§ 25 Anordnungen für den Einzelfall, Zwangsmittel

- (1) Die Gemeinde kann zur Erfüllung der nach dieser Satzung bestehenden Verpflichtungen Anordnungen für den Einzelfall erlassen.
- (2) Für die Erzwingung der in dieser Satzung vorgeschriebenen Handlungen, eines Duldens oder Unterlassens gelten die Vorschriften des Bayerischen Verwaltungszustellungs- und Vollstreckungsgesetzes.

§ 26 In-Kraft-Treten

- (1) Diese Satzung tritt am Tag nach der Bekanntmachung in Kraft.
- (2) Gleichzeitig tritt Wasserabgabesatzung vom 30.09.2005 außer Kraft.

Wettstetten, 02.05.2012

Mödl
Erster Bürgermeister

**Beitrags- und Gebührensatzung
zur Wasserabgabesatzung
der Gemeinde Wettstetten**

(BGS/WAS)

vom 01.01.2017

Aufgrund der Art. 5, 8 und 9 des Kommunalabgabengesetzes erlässt die Gemeinde Wettstetten folgende Beitrags- und Gebührensatzung zur Wasserabgabesatzung:

§ 1 Beitragserhebung

Die Gemeinde erhebt zur Deckung ihres Aufwands für die Herstellung der Wasserversorgungseinrichtung einen Beitrag.

§ 2 Beitragstatbestand

Der Beitrag wird erhoben für

1. bebaute, bebaubare oder gewerblich genutzte oder gewerblich nutzbare Grundstücke, wenn für sie nach § 4 WAS ein Recht zum Anschluss an die Wasserversorgungseinrichtung besteht oder
2. tatsächlich angeschlossene Grundstücke.

§ 3 Entstehen der Beitragsschuld

- (1) Die Beitragsschuld entsteht mit Verwirklichung des Beitragstatbestandes. Ändern sich die für die Beitragsbemessung maßgeblichen Umstände im Sinn des Art. 5 Abs. 2 a KAG, entsteht die – zusätzliche – Beitragsschuld mit dem Abschluss der Maßnahme.
- (2) Wird erstmals eine wirksame Satzung erlassen und ist der Beitragstatbestand vor dem Inkrafttreten dieser Satzung erfüllt, entsteht die Beitragsschuld erst mit Inkrafttreten dieser Satzung.

§ 4 Beitragsschuldner

Beitragsschuldner ist, wer im Zeitpunkt des Entstehens der Beitragsschuld Eigentümer des Grundstücks oder Erbbauberechtigter ist.

§ 5 Beitragsmaßstab

- (1) Der Beitrag wird nach der Grundstücksfläche und der zulässigen Geschossfläche berechnet. In unbeplanten Gebieten wird die Grundstücksfläche bis zu einer Tiefe von 30 m herangezogen. Bei mehrfach erschlossenen Grundstücken ist die Begrenzung auf alle Seiten, zu denen das Grundstück die Möglichkeit des Anschlusses an die öffentliche Wasserversorgungseinrichtung hat, zu beziehen; nicht herangezogen wird in diesen Fällen die Fläche, die außerhalb aller Tiefenbegrenzungslinien liegt. Reichen die Bebauung bzw. die gewerbliche Nutzung über die Begrenzung nach Satz 2 hinaus oder näher als 10 m an diese Begrenzung heran, ist die Begrenzung 10 m hinter dem Ende der Bebauung bzw. der gewerblichen Nutzung anzusetzen.

- (2) Die zulässige Geschossfläche bestimmt sich, wenn ein rechtsverbindlicher Bebauungsplan besteht, nach dessen Festsetzungen. Ist darin eine Geschossflächenzahl (§ 20 Baunutzungsverordnung – BauNVO) festgelegt, errechnet sich die Geschossfläche für die Grundstücke durch Vervielfachung der jeweiligen Grundstücksfläche mit der im Bebauungsplan festgesetzten Geschossflächenzahl. Ist im Bebauungsplan eine Baumassenzahl (§ 21 BauNVO) festgesetzt, ergibt sich die Geschossfläche aus der Vervielfachung der jeweiligen Grundstücksfläche mit der Baumassenzahl, geteilt durch 3,5. Ist im Einzelfall nur eine geringere Geschossfläche zulässig, ist diese maßgebend. Ist jedoch im Zeitpunkt des Entstehens der Beitragsschuld eine größere Geschossfläche vorhanden, ist diese zugrunde zu legen.
- (3) Wenn für das Grundstück die Aufstellung eines Bebauungsplans beschlossen ist, ist die zulässige Geschossfläche nach dem Stand der Planungsarbeiten zu ermitteln. Abs. 2 Sätze 4 und 5 gelten entsprechend.
- (4) Die zulässige Geschossfläche ist zu ermitteln nach der für vergleichbare Baugebiete in der Gemeinde festgesetzten Geschossflächenzahl, wenn
- a) in einem aufgestellten Bebauungsplan das zulässige Maß der Nutzung nicht festgesetzt ist,
 - b) sich aus einem in Aufstellung begriffenen Bebauungsplan die zulässige Geschossfläche nicht hinreichend sicher entnehmen lässt,
 - c) in einem in Aufstellung begriffenen Bebauungsplan das zulässige Maß der Nutzung nicht festgesetzt werden soll
- oder
- d) ein Bebauungsplan weder in Aufstellung begriffen noch vorhanden ist.
- Abs. 2 Sätze 4 und 5 gelten entsprechend.
- (5) Fehlt es an vergleichbaren Baugebieten, ergibt sich die zulässige Geschossfläche aus der durchschnittlichen Geschossflächenzahl, die nach § 34 BauGB in Verbindung mit § 17 und § 20 BauNVO aus der in der Umgebung vorhandenen Bebauung ermittelt wird. Abs. 2 Sätze 4 und 5 gelten entsprechend.
- (6) Bei Grundstücken, für die eine gewerbliche Nutzung ohne Bebauung zulässig ist, wird als zulässige Geschossfläche ein Viertel der Grundstücksfläche in Ansatz gebracht. Grundstücke, bei denen die zulässige Bebauung im Verhältnis zur gewerblichen Nutzung nur untergeordnete Bedeutung hat, gelten als gewerblich genutzte unbebaute Grundstücke im Sinn des Satzes 1.
- (7) Die Geschossfläche der auf dem heranzuziehenden Grundstück vorhandenen Gebäude oder selbstständigen Gebäudeteile, die nach der Art ihrer Nutzung keinen Bedarf nach Anschluss an die Wasserversorgung haben oder die nicht angeschlossen werden dürfen, wird von der für das Grundstück ermittelten zulässigen Geschossfläche abgezogen und der Beitragsberechnung nicht zugrunde gelegt. Das gilt nicht für Gebäude oder selbstständige Gebäudeteile, die tatsächlich an die Wasserversorgung angeschlossen sind oder die bei der Berechnung der auf dem Grundstück zulässigen Geschossfläche ohnehin unberücksichtigt bleiben (vgl.

§ 20 Abs. 4, 2. Alt., § 21 a Abs. 4 BauNVO). Geschossflächen sind insoweit abzuziehen, als sie auf die zulässige Geschossfläche (§ 20 BauNVO) anzurechnen sind.

- (8) Bei bebauten Grundstücken im Außenbereich gilt als zulässige Geschossfläche die Geschossfläche der vorhandenen Bebauung. Die Geschossfläche ist nach den Außenmaßen der Gebäude in allen Geschossen zu ermitteln. Kellergeschosse werden mit der vollen Fläche herangezogen. Dachgeschosse werden nur herangezogen, soweit sie ausgebaut sind. Gebäude oder selbstständige Gebäudeteile, die nach der Art ihrer Nutzung keinen Bedarf nach Anschluss an die Wasserversorgung auslösen oder die nicht angeschlossen werden dürfen, werden nicht herangezogen; das gilt nicht für Gebäude oder Gebäudeteile, die tatsächlich an die Wasserversorgung angeschlossen sind. Balkone, Loggien und Terrassen bleiben außer Ansatz, wenn und soweit sie über die Gebäudefluchtlinie herausragen.
- (9) Ein zusätzlicher Beitrag entsteht mit der nachträglichen Änderung der für die Beitragsbemessung maßgeblichen Umstände, soweit sich dadurch der Vorteil erhöht. Eine Beitragspflicht entsteht insbesondere
- im Fall der Vergrößerung eines Grundstücks für die zusätzlichen Flächen, soweit für diese bisher noch keine Beiträge geleistet wurden,
 - wenn sich die zulässige Geschossfläche durch Aufstellung oder Änderung eines Bebauungsplanes oder durch Erlass oder Änderung einer Satzung nach § 34 Abs. 4 BauGB oder durch die konkrete Bebauung auf dem Grundstück später vergrößert, für die zusätzlichen Flächen,
 - wenn sich durch eine nachträgliche Bebauung des Grundstücks im Rahmen der Anwendung des Abs. 1 Sätze 2 bis 4 die der Beitragsberechnung zugrunde zu legende Grundstücksfläche vergrößert,
 - im Fall der Nutzungsänderung eines bisher beitragsfreien Gebäudes im Sinn des § 5 Abs. 7, wenn infolge der Nutzungsänderung die Voraussetzungen für die Beitragsfreiheit entfallen,
 - für Außenbereichsgrundstücke (Abs. 8), wenn sich die der Beitragsberechnung zugrunde gelegte Geschossfläche im Sinn von Abs. 8 später vergrößert oder sonstige Veränderungen vorgenommen werden, die nach Abs. 8 für die Beitragsbemessung von Bedeutung sind.

§ 6 Beitragssatz

(1) Der Beitrag beträgt

- | | |
|---|---------|
| a) pro m ² Grundstücksfläche | 1,23 € |
| b) pro m ² Geschossfläche | 5,22 €. |

§ 7 Fälligkeit

Der Beitrag wird einen Monat nach Bekanntgabe des Beitragsbescheides fällig.

§ 7a Beitragsablösung

Der Beitrag kann vor dem Entstehen der Beitragspflicht abgelöst werden. Der Ablösungsbetrag richtet sich nach der voraussichtlichen Höhe des Beitrags. Ein Rechtsanspruch auf Ablösung besteht nicht.

§ 8 Erstattung des Aufwands für Grundstücksanschlüsse

- (1) Der Aufwand für die Herstellung, Anschaffung, Verbesserung, Erneuerung, Veränderung und Beseitigung sowie für die Unterhaltung der Grundstücksanschlüsse im Sinn des § 3 WAS ist mit Ausnahme des Aufwands, der auf die im öffentlichen Straßengrund liegenden Teile der Grundstücksanschlüsse entfällt, in der jeweils tatsächlichen Höhe zu erstatten.
- (2) Sofern die Gemeinde, in begründeten Ausnahmefällen, gemäß § 11 Abs. 4 WAS Arbeiten an Anlagen außerhalb des öffentlichen Straßengrundes (§ 10 Abs. 1 WAS) durchführt oder durchführen lässt, sind die hierdurch tatsächlich entstandenen Kosten, an die Gemeinde zu erstatten.
- (3) Der Erstattungsanspruch entsteht mit Abschluss der jeweiligen Maßnahme. Schuldner ist, wer im Zeitpunkt des Entstehens des Erstattungsanspruchs Eigentümer des Grundstücks oder Erbbauberechtigter ist; mehrere Schuldner (Eigentümer bzw. Erbbauberechtigte) sind Gesamtschuldner. § 7 gilt entsprechend.
- (4) Der Erstattungsanspruch kann vor seinem Entstehen abgelöst werden. Der Ablösungsbetrag richtet sich nach der voraussichtlichen Höhe des Erstattungsanspruchs. Ein Rechtsanspruch auf Ablösung besteht nicht.

§ 9 Gebührenerhebung

Die Gemeinde erhebt für die Benutzung der Wasserversorgungseinrichtung Grundgebühren (§ 9 a) und Verbrauchgebühren (§ 10).

§ 9 a Grundgebühr

- (1) Die Grundgebühr wird nach dem Dauerdurchfluss (Q_3), ggf. bis zum Ablauf der Übergangsregelung nach dem Nenndurchfluss (Q_n), der verwendeten Wasserzähler berechnet. Befinden sich auf einem Grundstück nicht nur vorübergehend mehrere Wasseranschlüsse, wird die Grundgebühr nach der Summe des Dauerdurchflusses der einzelnen Wasserzähler berechnet. Soweit Wasserzähler nicht eingebaut sind, wird der Dauerdurchfluss geschätzt, der nötig wäre, um die mögliche Wasserentnahme messen zu können.
- (2) Die Grundgebühr beträgt bei der Verwendung von Wasserzählern mit Dauerdurchfluss

bis	4	m ³ /h	bzw. Nenndurchfluss bis	2,5 m ³ /h	23,00 €/Jahr
bis	10	m ³ /h	bzw. Nenndurchfluss bis	6,0 m ³ /h	30,70 €/Jahr
bis	16	m ³ /h	bzw. Nenndurchfluss bis	10,0 m ³ /h	51,10 €/Jahr
über	16	m ³ /h	bzw. Nenndurchfluss über	10,0 m ³ /h	76,70 €/Jahr.

§ 10 Verbrauchsgebühr und sonstige Gebühren

- (1) Die Verbrauchsgebühr wird nach Maßgabe der nachfolgenden Absätze nach der Menge des aus der Wasserversorgungseinrichtung entnommenen Wassers berechnet.
- Die Gebühr je m³ beträgt ab dem 01.01.2017 1,97 Euro
 - Ab dem 01.01.2019 erhöht sich die Gebühr auf 2,01 Euro
- (2) Der Wasserverbrauch wird durch geeichte Wasserzähler ermittelt. Er ist von der Gemeinde zu schätzen, wenn
1. ein Wasserzähler nicht vorhanden ist,
 2. der Zutritt zum Wasserzähler oder dessen Ablesung nicht ermöglicht wird oder
 3. sich konkrete Anhaltspunkte dafür ergeben, dass ein Wasserzähler den wirklichen Wasserverbrauch nicht angibt.
- (3) Soll ein Bauwasserzähler verwendet werden, ist dessen Einrichtung und Rückbau rechtzeitig über die Gemeindeverwaltung zu beantragen. Für die Einrichtung und den Rückbau des Bauwasserzählers wird eine Gebühr in Höhe von 165,00 Euro erhoben. Für die Dauer des Bestands des Bauwasserzählers wird für jeden angebrochenen Kalendertag eine anteilige Grundgebühr gem. § 9 a erhoben. Die Gebühr für die verbrauchte Wassermenge rechnet sich nach Absatz 1.
- (4) Soweit verfügbar, kann auf Antrag, über die Gemeinde ein beweglicher Wasserzähler (Standrohr) ausgeliehen werden. Für den Zeitraum der Ausleihe ist eine Kautions in Höhe von 500,00 Euro in der Gemeindekasse zu hinterlegen. Mit der Bereitstellung des Standrohres wird eine Bearbeitungspauschale in Höhe von 70,50 Euro erhoben. Je angebrochenen Kalendertag ist für das Standrohr eine Nutzungsgebühr in Höhe von 2,50 Euro zu entrichten. Die Gebühr für die verbrauchte Wassermenge rechnet sich nach Absatz 1.
- (5) Eigene bewegliche Wasserzähler der Nutzer dürfen, auf Antrag verwendet werden, wenn diese zuvor dem zuständigen Mitarbeiter der Gemeinde vorgestellt und durch diesen für die Verwendung zugelassen wurden. Für die Abnahme des Standrohres ist eine Gebühr in Höhe von 17,50 Euro zu entrichten. Die Gebühr für die verbrauchte Wassermenge rechnet sich nach Absatz 1.

§ 11 Entstehen der Gebührenschuld

- (1) Die Verbrauchsgebühr entsteht mit der Wasserentnahme.
- (2) Die Gebühr für die Einrichtung eines Bauwasserzählers (§ 10 Abs. 3) entsteht mit der Bereitstellung der Entnahmeeinrichtung. Die Gebühr nach § 10 Abs. 5 entsteht mit der Vorstellung des Standrohres.
- (3) Die Kautions für ein Standrohr der Gemeinde ist vor der Überlassung bei der Gemeindekasse zu hinterlegen. Die Nutzungsgebühr (§ 10 Abs. 4) entsteht, für die pauschale Nutzung mit dem ersten Nutzungstag, im Übrigen mit dem Beginn eines jeden Tages der Nutzung.
- (4) Die Grundgebühr entsteht erstmals mit dem Tag, der auf den Zeitpunkt der betriebsfertigen Herstellung des Anschlusses folgt. Der Tag wird im erstmals ergehenden Bescheid bestimmt. Im Übrigen entsteht die Grundgebühr mit dem Beginn eines jeden Tages in Höhe eines Tagesbruchteils der Jahresgrundgebührenschild neu.

§ 12 Gebührenschuldner

- (1) Gebührenschuldner ist, wer im Zeitpunkt des Entstehens der Gebührenschuld Eigentümer des Grundstücks oder ähnlich zur Nutzung des Grundstücks dinglich berechtigt ist. In Bezug Auf § 10 Absätze 3 bis 5 auch der Antragsteller.
- (2) Gebührenschuldner ist auch der Inhaber eines auf dem Grundstück befindlichen Betriebs.
- (3) Mehrere Gebührenschuldner sind Gesamtschuldner.

§ 13 Abrechnung, Fälligkeit, Vorauszahlung

- (1) Die Grund- und die Verbrauchsgebühr werden einen Monat nach Bekanntgabe des Gebührenbescheides fällig. Gleiches gilt für die Gebührentatbestände gem. § 10 Abs. 3 bis 5.
- (2) Die Hinterlegung der Kautions kann wahlweise durch Bareinzahlung oder per EC-Cash in der Gemeindekasse erfolgen. Die Kautions wird nicht verzinst. Die Gemeinde Wettstetten ist berechtigt etwaige Forderungen aus der Nutzung des Standrohres, bzw. auch aus anderen Rechtsverhältnissen, mit der Kautions zu verrechnen. Ein hiernach verbleibendes Guthaben erstattet die Gemeinde dem Kunden.
- (3) Auf die Gebührenschuld sind zum 15. Februar, 15. Mai, 15. August und 15. November jeden Jahres Vorauszahlungen in Höhe eines Viertels der Jahresabrechnung des Vorjahres zu leisten. Fehlt eine solche Vorjahresabrechnung, setzt die Gemeinde die Höhe der Vorauszahlungen unter Schätzung des Jahresgesamtverbrauchs fest.

§ 14 Mehrwertsteuer

Zu den Beiträgen, Kostenerstattungsansprüchen und Gebühren wird die Mehrwertsteuer in der jeweiligen gesetzlichen Höhe erhoben.

§ 15 Pflichten der Beitrags- und Gebührenschuldner

Die Beitrags- und Gebührenschuldner sind verpflichtet, der Gemeinde für die Höhe der Abgabe maßgebliche Veränderungen unverzüglich zu melden und über den Umfang dieser Veränderungen – auf Verlangen auch unter Vorlage entsprechender Unterlagen – Auskunft zu erteilen.

§ 16 Übergangsregelung

- (1) Ist bei Grundstücken, für die nach dem bis 01.05.1994 geltenden Satzungsrecht eine Beitragsschuld entstanden ist, die zulässige Geschossfläche größer als die nach früherem Satzungsrecht maßgebende Geschossfläche, so entsteht eine weitere Beitragsschuld für den Unterschied zwischen zulässiger und bisher maßgebender Geschossfläche erst dann, wenn eine Veränderung der Grundstücks- und/oder Geschoßfläche und/oder Nutzung des Grundstücks mit beitragsrechtlicher Auswirkung vorgenommen wird, welche 20 m² Geschoß- oder Grundstücksfläche übersteigt. Für die Vergleichsberechnung sind die früher maßgebenden Geschossflächen nur insoweit zu berücksichtigen, als sich nach § 20 BauNVO auf die zulässige Geschossfläche anzurechnen sind.

Die weitere Beitragsschuld darf den Unterschiedsbetrag zwischen einem Beitrag, der sich bei Anwendung des Beitragsmaßstabes nach dieser Satzung ergäbe und der nach bisherigem Satzungsrecht entstandenen Beitragsschuld nicht überschreiten.

- (2) Die weitere Beitragsschuld entsteht mit dem Abschluss der in Absatz 1 genannten Maßnahmen.
- (3) Erhöht die Gemeinde durch die Aufstellung oder Änderung eines Bebauungsplanes die zulässige Geschossfläche, gelten die Regelungen der Absätze 1 und 2 entsprechend.

§ 17 Inkrafttreten

- (1) Diese Satzung tritt am 01.01.2017 in Kraft.
- (2) Gleichzeitig tritt die Satzung vom 22.12.2009, mit der Änderungssatzung vom 28.12.2015, außer Kraft.

Wettstetten, 17.10.2016



Risch,
Erster Bürgermeister

Erschließungsbeitragssatzung

Aufgrund des § 132 des Baugesetzbuches - BauGB - i. d. F. der Bekanntmachung vom 8. Dezember 1986 (BGBl I S. 2253) i. V. mit Art. 23 der Gemeindeordnung für den Freistaat Bayern - GO - erläßt die Gemeinde Wettstetten folgende Erschließungsbeitragssatzung:

§ 1 Erhebung des Erschließungsbeitrages

Zur Deckung ihres anderweitig nicht gedeckten Aufwandes für die Erschließungsanlagen erhebt die Gemeinde Erschließungsbeiträge nach den Vorschriften des Baugesetzbuches (§ 127 ff.) sowie nach Maßgabe dieser Satzung.

§ 2 Art und Umfang der Erschließungsanlagen

(1) Beitragsfähig ist der Erschließungsaufwand:

I.
für die öffentlichen zum Anbau bestimmten Straßen, Wege und Plätze (§ 127 Abs. 2 Nr. 1 BauGB) in

bis zu einer Straßen-
breite (Fahrbahnen, Rad-
wege und Gehwege) von

- | | |
|---|------------------|
| 1. Wochenendhausgebieten mit einer Geschoßflächenzahl bis 0,2 | 7,0 m |
| 2. Kleinsiedlungsgebieten mit einer Geschoßflächenzahl bis 0,3 bei einseitiger Bebaubarkeit | 10,0 m
8,5 m |
| 3. Kleinsiedlungsgebieten soweit sie nicht unter Nr. 2 fallen, Dorfgebieten, reinen Wohngebieten, allgemeinen Wohngebieten, Mischgebieten | |
| a) mit einer Geschoßflächenzahl bis 0,7 bei einseitiger Bebaubarkeit | 14,0 m
10,5 m |
| b) mit einer Geschoßflächenzahl über 0,7 - 1,0 bei einseitiger Bebaubarkeit | 18,0 m
12,5 m |
| c) mit einer Geschoßflächenzahl über 1,0 - 1,6 | 20,0 m |
| d) mit einer Geschoßflächenzahl über 1,6 | 23,0 m |

4. Kerngebieten, Gewerbegebieten und Sondergebieten

a) mit einer Geschoßflächenzahl bis 1,0	20,0 m
b) mit einer Geschoßflächenzahl über 1,0 - 1,6	23,0 m
c) mit einer Geschoßflächenzahl über 1,6 - 2,0	25,0 m
d) mit einer Geschoßflächenzahl über 2,0	27,0 m

5. Industriegebieten

a) mit einer Baumassenzahl bis 3,0	23,0 m
b) mit einer Baumassenzahl über 3,0 - 6,0	25,0 m
c) mit einer Baumassenzahl über 6,0	27,0 m

II.

für die öffentlichen, aus rechtlichen oder tatsächlichen Gründen mit Kraftfahrzeugen nicht befahrbaren Verkehrsanlagen innerhalb der Baugebiete (z. B. Fußwege, Wohnwege; § 127 Abs. 2 Nr. 2 BauGB) bis zu einer Breite von 5 m

III.

für die nicht zum Anbau bestimmten, zur Erschließung der Baugebiete notwendigen Sammelstraßen innerhalb der Baugebiete (§ 127 Abs. 2 Nr. 3 BauGB bis zu einer Breite von 27 m

IV.

für Parkflächen,

- a) die Bestandteil der Verkehrsanlagen i. S. von Nr. I und III sind, bis zu einer weiteren Breite von 5 m
- b) soweit sie nicht Bestandteil der in Nr. I und Nr. III genannten Verkehrsanlagen, aber nach städtebaulichen Grundsätzen innerhalb der Baugebiete zu deren Erschließung notwendig sind, bis zu 15 v. H. aller im Abrechnungsgebiet (§ 5) liegenden Grundstücksflächen,

V.

für Grünanlagen mit Ausnahme von Kinderspielplätzen

- a) die Bestandteil der Verkehrsanlagen i. S. von Nr. I bis Nr. III sind, bis zu einer weiteren Breite von 5 m,

- b) soweit sie nicht Bestandteil der in Nr. I bis Nr. III genannten Verkehrsanlagen sind, aber nach städtebaulichen Grundsätzen innerhalb der Baugebiete zu deren Erschließung notwendig sind, bis zu 15 v. H. der im Abrechnungsgebiet (§ 5) liegenden Grundstücksflächen

VI. für Immissionsschutzanlagen

(2) Zu dem Erschließungsaufwand nach Abs. 1 Nr. I bis Nr. V gehören insbesondere die Kosten für

- a) den Erwerb der Grundflächen einschließlich der Erwerbskosten
- b) die Freilegung der Grundflächen
- c) die erstmalige Herstellung des Straßenkörpers einschließlich des Unterbaues, der Befestigung der Oberfläche sowie notwendiger Erhöhungen oder Vertiefungen,
- d) die Herstellung von Rinnen sowie der Randsteine,
- e) die Radwege,
- f) die Bürgersteige,
- g) die Beleuchtungseinrichtungen,
- h) die Entwässerungseinrichtungen der Erschließungsanlagen,
- i) den Anschluß an andere Erschließungsanlagen,
- j) die Übernahme von Anlagen als gemeindliche Erschließungsanlagen
- k) die Herstellung von Böschungen, Schutz- und Stützmauern.

(3) Der Erschließungsaufwand umfaßt auch den Wert der von der Gemeinde aus ihrem Vermögen bereitgestellten Flächen im Zeitpunkt der Bereitstellung.

(4) Der Erschließungsaufwand im Rahmen des Abs. 1 umfaßt auch die Kosten, die für die Teile der Fahrbahn einer Ortsdurchfahrt einer Bundes-, Staats- oder Kreisstraße entstehen, die über die Breiten der anschließenden freien Strecken hinausgehen.

(5) Soweit Erschließungsanlagen i. S. des Abs. 1 als Sackgassen enden, ist für den erforderlichen Wendehammer der Aufwand bis zur zweifachen Gesamtbreite der Sackgasse beitragsfähig.

§ 3 Ermittlung des beitragsfähigen Erschließungsaufwandes

(1) Der beitragsfähige Erschließungsaufwand (§ 2) wird nach den tatsächlichen Kosten ermittelt.

(2) Der Beitragsfähige Erschließungsaufwand wird für die einzelne Erschließungsanlage ermittelt. Die Gemeinde kann abweichend von Satz 1 den beitragsfähigen Erschließungsaufwand für bestimmte Abschnitte einer Erschließungsanlage oder diesen Aufwand für mehrere Anlagen, die für die Erschließung der Grundstücke eine Einheit bilden, ermitteln.

(3) Die Aufwendungen für Fußwege und Wohnwege (§ 2 Abs. 1 Nr. II), für Sammelstraßen (§ 2 Abs. 1 Nr. III), für Parkflächen (§ 2 Abs. 1 Nr. IV b), für Grünanlagen (§ 2 Abs. 1 Nr. V b) und für Immissionsschutzanlagen (§ 9) werden den zum Anbau bestimmten Straßen, Wegen und Plätzen, zu denen sie von der Erschließung her gehören, zugerechnet. Das Verfahren nach Satz 1 findet keine Anwendung, wenn das Abrechnungsgebiet (§ 5) der Fuß- und Wohnwege, der Sammelstraßen, Parkflächen, Grünanlagen oder Immissionsschutzanlagen von dem Abrechnungsgebiet der Straßen, Wege und Plätze abweicht; in diesem Fall werden die Fuß- und Wohnwege, die Sammelstraßen, Parkflächen, Grünanlagen und Immissionsschutzanlagen selbständig als Erschließungsanlagen abgerechnet.

§ 4 Gemeindeanteil

Die Gemeinde trägt 10 v. H. des beitragsfähigen Erschließungsaufwandes.

§ 5 Abrechnungsgebiet

Die von einer Erschließungsanlage erschlossenen Grundstücke bilden das Abrechnungsgebiet. Wird ein Abschnitt einer Erschließungsanlage oder eine Erschließungseinheit abgerechnet, so bilden die von dem Abschnitt der Erschließungsanlage bzw. Erschließungseinheit erschlossenen Grundstücke das Abrechnungsgebiet.

§ 6 Verteilung des beitragsfähigen Erschließungsaufwandes

(1) Bei zulässiger gleich Nutzung der Grundstücke wird der nach § 3 ermittelte Erschließungsaufwand nach Abzug des Anteils der Gemeinde (§ 4) auf die Grundstücke des Abrechnungsgebietes (§ 5) nach den Grundstücksflächen verteilt.

(2) Ist in einem Abrechnungsgebiet (§ 5) eine unterschiedliche bauliche oder sonstige Nutzung zulässig, wird der nach § 3 ermittelte Erschließungsaufwand nach Abzug des Anteils der Gemeinde (§ 4) auf

die Grundstücke des Abrechnungsgebiets (§ 5) verteilt, in dem die Grundstücksflächen mit einem Nutzungsfaktor vervielfacht werden, der im einzelnen beträgt:

1. bei eingeschossiger Bebaubarkeit und gewerblich oder sonstig nutzbaren Grundstücken, auf denen keine oder nur eine untergeordnete Bebauung zulässig ist 1,0,
2. bei mehrgeschossiger Bebaubarkeit zuzüglich je weiteres Vollgeschoß 0,3.

(3) Als Grundstücksfläche gilt:

1. bei Grundstücken im Bereiche eines Bebauungsplanes die Fläche, die der Ermittlung der zulässigen Nutzung zugrunde zu legen ist,
2. wenn ein Bebauungsplan nicht besteht oder die erforderlichen Festsetzungen nicht enthält, die tatsächliche Grundstücksfläche bis zu einer Tiefe von 50 m, gemessen von der der Erschließungsanlage zugewandten Grenze des beitragspflichtigen Grundstücks. Reicht die bauliche oder gewerbliche Nutzung über diese Begrenzung hinaus, so ist die Grundstückstiefe maßgebend, die durch die hintere Grenze der Nutzung bestimmt wird. Grundstücksteile, die lediglich die wegemäßige Verbindung zur Erschließungsanlage herstellen, bleiben bei der Bestimmung der Grundstückstiefe unberücksichtigt.

(4) Beitragspflichtige Grundstücke, die ohne baulich Nutzungsmöglichkeit oder die mit einer untergeordneten baulich Nutzungsmöglichkeit gewerblich oder sonstig genutzt werden oder genutzt werden dürfen, werden mit 0,5 der Grundstücksfläche in die Verteilung einbezogen.

(5) Als zulässige Zahl der Geschosse gilt die im Bebauungsplan festgesetzte höchstzulässige Zahl der Vollgeschosse. Weist der Bebauungsplan eine Baumassenzahl aus, so gilt als Geschößzahl die Baumassenzahl, geteilt durch 3,5. Bruchzahlen werden auf die nächstfolgende volle Zahl aufgerundet.

(6) Ist im Einzelfall eine größere Geschößzahl zugelassen oder vorhanden, so ist diese zugrunde zu legen.

(7) Grundstücke, auf denen nur Garagen oder Stellplätze zulässig sind, gelten als eingeschossig bebaubare Grundstücke. Bei mehrgeschossigen Parkbauten bestimmt sich der Nutzungsfaktor nach der Zahl ihrer Geschosse.

(8) In unbeplanten Gebieten und Gebieten, für die ein Bebauungsplan weder die Zahl der Vollgeschosse noch die Baumassenzahl festsetzt, ist

1. bei bebauten Grundstücken die Zahl der tatsächlich vorhandenen,
2. bei unbebauten, aber bebaubaren Grundstücken die Zahl der auf den Grundstücken der näheren Umgebung überwiegend vorhandenen Vollgeschosse maßgebend.

(9) Ist eine Geschößzahl wegen der Besonderheiten des Bauwerks nicht feststellbar, werden je angefangene 3,5 m Höhe des Bauwerks als ein Vollgeschöß gerechnet.

(10) Werden in einem Abrechnungsgebiet (§ 5) außer überwiegend gewerblich genutzten Grundstücken oder Grundstücken, die nach den Festsetzungen eines Bebauungsplans in einem Kern-, Gewerbe- oder Industriegebiet liegen, auch andere Grundstücke erschlossen, so sind für die Grundstücke in Kern-, Gewerbe- und Industriegebieten sowie für die Grundstücke, die überwiegend gewerblich genutzt werden, die in Absatz 2 genannten Nutzungsfaktoren um je 50 v. H. zu erhöhen. Als überwiegend gewerblich genutzt oder nutzbar gelten auch Grundstücke, wenn sie überwiegend Geschäfts-, Büro-, Praxis-, Unterrichts-, Heilbehandlungs- oder ähnlich genutzte Räume beherbergen oder in zulässiger Weise beherbergen dürfen.

(11) Für Grundstücke, die von mehr als einer Erschließungsanlage im Sinne des § 127 Abs. 2 Nr. 1 BauGB erschlossen werden, ist die Grundstücksfläche bei Abrechnung jeder Erschließungsanlage nur mit zwei Dritteln anzusetzen.

Dies gilt nicht,

1. wenn ein Erschließungsbeitrag nur für eine Erschließungsanlage erhoben wird und Beiträge für weitere Anlagen zu deren erstmaligen Herstellung weder nach dem geltenden Recht noch nach vergleichbaren früheren Rechtsvorschriften erhoben worden sind oder erhoben werden,
2. für Grundstücke in Kern-, Gewerbe- und Industriegebieten sowie für Grundstücke, die überwiegend gewerblich genutzt werden.

(12) Für Grundstücke, die zwischen zwei Erschließungsanlagen liegen, gilt Absatz 11 entsprechend.

§ 7 Kostenspaltung

Der Erschließungsbeitrag kann für

1. den Grunderwerb,

2. die Freilegung,
3. die Fahrbahn, auch Richtungsfahrbahnen,
4. die Radwege,
5. die Bürgersteige zusammen oder einzeln,
6. die Sammelstraßen,
7. die Parkflächen,
8. die Grünanlagen,
9. die Beleuchtungseinrichtungen,
10. die Entwässerungseinrichtungen

gesondert erhoben und in beliebiger Reihenfolge umgelegt werden, sobald die Maßnahme, deren Aufwand durch Teilbeträge gedeckt werden soll, abgeschlossen worden ist. Diesen Zeitpunkt stellt die Gemeinde fest.

§ 8 Merkmale der endgültigen Herstellung der Erschließungsanlagen

(1) Die zum Anbau bestimmten Straßen, Wege und Plätze sowie Sammelstraßen und Parkflächen sind endgültig hergestellt, wenn sie die nachstehenden Merkmale aufweisen:

1. eine Pflasterung, eine Asphalt-, Teer-, Beton- oder ähnliche Decke neuzeitlicher Bauweise mit dem technisch notwendigen Unterbau,
2. Straßenentwässerung und Beleuchtung
3. Anschluß an eine dem öffentlichen Verkehr gewidmete Straße.

(2) Bürgersteige und Radwege sind endgültig hergestellt, wenn sie eine Abgrenzung gegen die Fahrbahn und gegeneinander sowie eine Befestigung mit Platten, Pflaster, Asphaltbelag oder eine ähnliche Decke in neuzeitlicher Bauweise mit dem technisch notwendigen Unterbau aufweisen.

(3) Grünanlagen sind endgültig hergestellt, wenn ihre Flächen gärtnerisch gestaltet sind.

(4) Zu den Merkmalen der endgültigen Herstellung der in den Absätzen 1 mit 3 genannten Erschließungsanlagen gehören alle Maßnahmen, die durchgeführt werden müssen, damit die Gemeinde das Eigentum oder eine Dienstbarkeit an den für die Erschließungsan-

lage erforderlichen Grundstücken erlangt.

§ 9 Immissionsschutzanlagen

Art, Umfang, Verteilungsmaßstab und Herstellungsmerkmale von Anlagen zum Schutz von Baugebieten gegen schädliche Umwelteinwirkungen im Sinne des Bundes- Immissionsschutzgesetzes werden durch ergänzende Satzung im Einzelfall geregelt.

§ 10 Vorausleistungen

Im Fall des § 133 Abs. 3 BauGB können Vorausleistungen bis zur Höhe des voraussichtlichen Erschließungsbeitrages erhoben werden.

§ 11 Ablösung des Erschließungsbeitrages

Der Erschließungsbeitrag kann im ganzen vor Entstehung der Beitragspflicht abgelöst werden (§ 133 Abs. 3 Satz 5 BauGB). Ein Rechtsanspruch auf Ablösung besteht nicht. Die Höhe des Ablösungsbeitrages richtet sich nach der Höhe des voraussichtlich entstehenden Erschließungsbeitrages.

§ 12 Inkrafttreten

(1) Diese Satzung tritt am 01.09.1992 in Kraft

(2) Zum gleichen Zeitpunkt tritt die Erschließungsbeitragssatzung vom 09.04.1979 außer Kraft.

Wettstetten, 19.08.1992


1. Bürgermeister



Anlage 4

1

**Satzung für die Erhebung eines Straßenausbaubeitrages
der Gemeinde Wettstetten
vom 27.04.2017
(Straßenausbaubeitragsatzung)**

Aufgrund des Art. 5 des Kommunalabgabengesetzes (KAG) in Verbindung mit Art. 23 der Gemeindeordnung für den Freistaat Bayern (GO) erlässt die Gemeinde Wettstetten folgende Satzung:

§ 1 Beitragserhebung

Die Gemeinde erhebt zur Deckung ihres Aufwands für die Herstellung, Anschaffung, Verbesserung oder Erneuerung der in § 5 Abs. 1 genannten, in ihrer Baulast stehenden öffentlichen Einrichtungen Beiträge nach den Vorschriften des Kommunalabgabengesetzes (KAG) und dieser Satzung, soweit nicht aufgrund von Art. 5 a KAG Erschließungsbeiträge zu erheben sind.

§ 2 Beitragstatbestand

Der Beitrag wird für bebaute, bebaubare, gewerblich genutzte, gewerblich nutzbare oder sonstig nutzbare Grundstück erhoben, die die rechtliche und tatsächliche Möglichkeit einer Zufahrt haben.

§ 3 Entstehen der Beitragsschuld

1. Die Beitragsschuld entsteht mit dem Abschluss der Maßnahme (einschließlich des notwendigen Grunderwerbs), in den Fällen der Kostenspaltung (§ 9) mit dem Abschluss der Teilmaßnahme. Eine Maßnahme oder Teilmaßnahme ist abgeschlossen, wenn sie tatsächlich und rechtlich beendet und der Gesamtaufwand feststellbar ist.
2. Wenn der in Absatz 1 genannte Zeitpunkt vor dem Inkrafttreten dieser Satzung liegt, entsteht die Beitragsschuld erst mit Inkrafttreten dieser Satzung.

§ 4 Beitragsschuldner

Persönlich beitragspflichtig ist, wer im Zeitpunkt des Entstehens der Beitragsschuld Eigentümer des Grundstücks oder Erbbauberechtigter ist. Mehrere Beitragspflichtige sind Gesamtschuldner; bei Wohnungs- und Teileigentum sind die einzelnen Wohnungs- und Teileigentümer nur entsprechend ihrem Miteigentumsanteil beitragspflichtig.

§ 5 Art und Umfang des Aufwands

- (1) Der Berechnung des Beitrags wird zugrunde gelegt der Aufwand der Herstellung, Anschaffung, Verbesserung oder Erneuerung für:

1. Ortsstraßen (Art. 46 BayStrWG) mit den Straßenbestandteilen Fahrbahn, Rad- und Gehwege, gemeinsame Geh- und Radwege, Mehrzweckstreifen, ohne unselbständige Parkplätze (Nr. 4.1) und unselbständige Grünanlagen (Nr. 6.1)	bis zu einer Breite von
1.1. in Wochenendhausgebieten mit einer Geschoss- flächenzahl bis 0,2	7,0 m
1.2. in Kleinsiedlungsgebieten mit einer Geschoss- flächenzahl bis 0,3	10,0 m
1.3. in Kleinsiedlungsgebieten, soweit sie nicht unter 1.2 fallen, Dorfgebieten, reinen Wohngebieten, allgemeinen Wohngebieten, besonderen Wohn- gebieten, Mischgebieten	
a) mit einer Geschossflächenzahl bis 0,7 bei einseitiger Bebaubarkeit	14,0 m 10,5 m
b) mit einer Geschossflächenzahl über 0,7 – 1,0 bei einseitiger Bebaubarkeit	18,0 m 12,5 m
c) mit einer Geschossflächenzahl über 1,0 – 1,6	20,0 m
d) mit einer Geschossflächenzahl über 1,6	23,0 m
Einseitige Bebaubarkeit im Sinn des Satzes 1 ist gegeben, wenn auf einer Straßenseite die Grundstücke bauulich oder gewerblich oder in sonstiger vergleichbarer Weise nicht genutzt werden dürfen.	
1.4. in Kern-, Gewerbe-, Industrie- und Sondergebieten	
a) mit einer Geschossflächenzahl bis 1,0	20,0 m
b) mit einer Geschossflächenzahl über 1,0 – 1,6	23,0 m
c) mit einer Geschossflächenzahl über 1,6 – 2,0	25,0 m
d) mit einer Geschossflächenzahl über 2,0	27,0 m
1.5. in Industriegebieten	
a) mit einer Baumassenzahl bis 3,0	23,0 m
b) mit einer Baumassenzahl über 3,0 – 6,0	25,0 m
c) mit einer Baumassenzahl über 6,0	27,0 m

- | | | |
|------|--|-------------------------|
| 1.6. | als nicht zum Anbau bestimmte Sammelstraßen | 27,0 m |
| 1.7. | als verkehrsberuhigte Bereiche bis zu den in Nr. 1.2 mit 1.4 festgelegten Straßenbreiten; werden diese überschritten, ist beitragsfähig der Aufwand für eine Fläche, die sich aus der Multiplikation der Länge der verkehrsberuhigten Straße mit den für das jeweilige Gebiet in Nr. 1.2 mit 1.4 festgelegten Breiten ergibt | |
| 1.8. | in sonstigen Gebieten im Sinne des § 22 Abs. 1 Satz 4 BauGB | 14,0 m |
| 1.9. | in allen anderen Fällen, soweit sie der Erschließung von baulich oder gewerblich genutzten Grundstücken dienen | 14,0 m |
| 2. | die folgenden Bestandteile der Ortsdurchfahrten von Bundes-, Staats- und Kreisstraßen | bis zu einer Breite von |
| 2.1 | Überbreiten der Fahrbahn | 6,0 m |
| 2.2 | Gehwege | 11,0 m |
| 2.3 | Radwege | 5,0 m |
| 2.4 | gemeinsame Geh- und Radwege | 14,0 m |
| 3. | beschränkt-öffentliche Wege (Art. 53 Nr. 2 BayStrWG) | bis zu einer Breite von |
| 3.1 | Gehwege | 5,0 m |
| 3.2 | Radwege | 3,5 m |
| 3.3 | gemeinsame Geh- und Radwege | 8,0 m |
| 3.4 | unbefahrbare Wohnwege | 5,0 m |
| 3.5 | Fußgängerbereiche bis zu den in Nr. 1.2 mit 1.4 festgelegten Straßenbreiten; werden diese überschritten, ist beitragsfähig der Aufwand für eine Fläche, die sich aus der Multiplikation der Länge des Fußgängerbereiches mit den für das jeweilige Gebiet in Nr. 1.2 mit 1.4 festgelegten Breiten ergibt | |
| 4. | Parkplätze | |
| 4.1 | die Bestandteil der in Nr. 1 mit Nr. 2 genannten Straßen sind (unselbständige Parkplätze) | bis zu einer Breite von |
| a) | soweit Parkstreifen vorgesehen sind | |
| | - bei Längsaufstellung | je 2,5 m |
| | - bei Schräg- und Senkrechtaufstellung | 5,0 m |

- b) soweit keine Parkstreifen vorgesehen sind 5,0 m
- 4.2 die kein Bestandteil der in Nr. 1 mit Nr. 2 genannten Straßen sind (selbständige Parkplätze) bis zu einer Fläche von 15 v.H. der durch sie erschlossenen Grundstücksflächen (§8)
5. die Wendepunkte an Ortsstraßen nach Nr. 1 und an beschränkt-öffentlichen Wegen nach Nr. 3 jeweils bis zur vierfachen Straßenbreite
6. Grünanlagen
- 6.1 die Bestandteil der in Nr. 1 mit Nr. 5 genannten Verkehrsflächen sind (unselbständige Grünanlagen) bis zu einer Breite von 8,0 m
- 6.2 die kein Bestandteil der in Nr. 1 bis Nr. 5 genannten Verkehrsflächen sind (selbständige Grünanlagen) bis zu einer Fläche von 15 v. H. der durch sie erschlossenen Grundstücksflächen (§ 8)
7. Kinderspielplätze innerhalb der Baugebiete bis zu einer Fläche von 10 v. H. der durch sie erschlossenen Grundstücksflächen (§ 8)
- (2) Ergeben sich nach Abs. 1 unterschiedliche Höchstbreiten, so gilt insgesamt die größte Breite
- (3) Beitragfähig nach Absatz 1 ist der Aufwand für
1. den Grunderwerb oder die Erlangung einer Dienstbarkeit einschließlich der Nebenkosten und der Kosten aller Maßnahmen, die durchgeführt werden müssen, damit die Gemeinde das Eigentum oder die Dienstbarkeit an den für die Einrichtung erforderlichen Grundstücken erlangt,
 2. die Freilegung der Grundflächen,
 3. die Herstellung, Anschaffung, Verbesserung oder Erneuerung der Einrichtung oder Teileinrichtung mit ihren Bestandteilen und notwendigen Anpassungsmaßnahmen:
 - 3.1 Fahrbahnen
 - 3.2 Radwege
 - 3.3 Gehwege
 - 3.4 gemeinsame Geh- und Radwege
 - 3.5 Mischflächen
 - 3.6 Mehrzweckstreifen
 - 3.7 technisch notwendiger Unterbau und Tragschichten
 - 3.8 Deckschicht mit Befestigung der Oberfläche durch eine Pflasterung, Asphalt-,

- Beton- oder ähnliche Decke neuzeitlicher Bauweise,
3.9 notwendige Erhöhungen oder Vertiefungen des Niveaus,
3.10 Rinnen und Randsteine,
3.11 Entwässerungsanlagen, Gräben, Durchlässe, und Verrohrungen,
3.12 Böschungen, Schutz- und Stützmauern,
3.13 Trenn-, Seiten-, Rand- und Sicherheitsstreifen
3.14 Wendepunkte
3.15 Parkplätze
3.16 Beleuchtung
3.17 Grünanlagen mit gärtnerisch gestalteten Flächen und der erforderlichen
Bepflanzung
3.18 Baumgraben und Baumscheiben einschließlich Bepflanzung
3.19 Ausrüstung (insbesondere der verkehrsberuhigten Straßen und Fußgänger-
bereiche) mit ortsfesten Einrichtungsgegenständen,
3.20 Omnibus-Haltebuchten und –Wendepunkte,
3.21 Anbindung an andere bereits vorhandene Straßen, Wege und Plätze,
3.22 stationäre Geräte und Anlagen und Begrünung und Bepflanzung der Kinderspiel-
plätze
3.23 Anpassung von Ver- und Entsorgungsanlagen.
- (4) Der Aufwand umfasst auch den Wert der von der Gemeinde aus ihrem Vermögen bereitgestellten Sachen und Rechte im Zeitpunkt der Bereitstellung sowie den Wert der vom Personal der Gemeinde erbrachten Werk- und Dienstleistungen für die technische Herstellung der Einrichtung.
- (5) Der Beitragsfähige Aufwand umfasst nicht die Kosten für Brücken, Tunneln und Unterführungen mit den dazugehörigen Rampen.

§ 6 Ermittlung des Aufwands und Abrechnungsgebiet

- (1) Der Beitragsfähige Aufwand (§ 5) wird nach den tatsächlichen Kosten ermittelt.
- (2) Der Beitragsfähige Aufwand wird für die einzelne Einrichtung ermittelt. Die Gemeinde kann abweichend von Satz 1 den beitragsfähigen Aufwand entweder für bestimmte Abschnitte einer Einrichtung oder für mehrere Einrichtungen, die für die Erschließung der Grundstücke eine Einheit bilden, ermitteln.
- (3) Die von einer Einrichtung erschlossenen Grundstücke bilden das Abrechnungsgebiet. Wird ein Abschnitt einer Einrichtung gebildet oder werden mehrere Einrichtungen (derselben Straßenkategorie nach § 7 Abs. 2) zu einer Einheit zusammengefasst, bilden die von dem Abschnitt bzw. der Einheit erschlossenen Grundstücke das Abrechnungsgebiet.

§ 7 Gemeindeanteil

- (1) Die Gemeinde beteiligt sich an dem Aufwand nach Maßgabe des Absatz 2 mit einem Anteil, der die nicht nur unbedeutenden Vorteile der Allgemeinheit für die Inanspruchnahme der Einrichtung angemessen berücksichtigt (Eigenbeteiligung).
- (2) Die Eigenbeteiligung der Gemeinde beträgt bei:

1.	Maßnahmen an Ortsstraßen (§ 5 Abs. 1 Nr. 1 und Nr. 4.1, Nr. 5 und Nr. 6.1)	
1.1	Anliegerstraßen	
a)	Fahrbahn	30 v. H.
b)	Radwege	30 v. H.
c)	Gehwege	30 v. H.
d)	Gemeinsame Geh- und Radwege	30 v. H.
e)	Unselbständige Parkplätze	30 v. H.
f)	Mehrzweckstreifen	30 v. H.
g)	Beleuchtung und Entwässerung	30 v. H.
h)	Unselbständige Grünanlagen	30 v. H.
1.2	Haupterschließungsstraßen	
a.	Fahrbahn	50 v. H.
b.	Radwege	35 v. H.
c.	Gehwege	35 v. H.
d.	Gemeinsame Geh- und Radwege	35 v. H.
e.	Unselbständige Parkplätze	35 v. H.
f.	Mehrzweckstreifen	35 v. H.
g.	Beleuchtung und Entwässerung	35 v. H.
h.	Unselbständige Grünanlagen	35 v. H.
1.3	Hauptverkehrsstraßen	
a)	Fahrbahn	70 v. H.
b)	Radwege	45 v. H.
c)	Gehwege	45 v. H.
d)	Gemeinsame Geh- und Radwege	45 v. H.
e)	Unselbständige Parkplätze	45 v. H.
f)	Mehrzweckstreifen	45 v. H.
g)	Beleuchtung und Entwässerung	45 v. H.
h)	Unselbständige Grünanlagen	45 v.H.
2.	Maßnahmen an Ortsdurchfahrten	
2.1	Überbreiten der Fahrbahn (§ 5 Abs. 1 Nr. 2.1)	70 v. H.
2.2	Gehwege der Ortsdurchfahrt (§ 5 Abs. 1 Nr. 2.2)	45 v. H.
2.3	Radwege der Ortsdurchfahrt (§ 5 Abs. 1 Nr. 2.3)	45 v. H.
2.4	Gemeinsame Geh- und Radwege der Ortsdurchfahrt (§ 5 Abs. 1 Nr. 2.4)	45 v. H.
2.5	Unselbständige Parkplätze (§ 5 Abs. 1 Nr. 4.1)	45 v. H.
2.6	Unselbständige Grünanlagen (§ 5 Abs. 1 Nr. 6.1)	45 v. H.
2.7	Beleuchtung und Entwässerung	45 v. H.
3.	Maßnahmen an beschränkt-öffentlichen Wegen	
3.1	Selbständige Gehwege (§ 5 Abs. 1 Nr. 3.1)	30 v. H.
3.2	Selbständige Radwege (§ 5 Abs. 1 Nr. 3.2)	40 v. H.
3.3	Selbständige gemeinsame Geh- und Radwege (§ 5 Abs. 1 Nr. 3.3)	35 v. H.
3.4	Unselbständige Grünanlagen (§ 5 Abs. 1 Nr. 6.1)	35 v. H.
3.5	Beleuchtung und Entwässerung	35 v. H.

4.	verkehrsberuhigte Bereiche (§ 5 Abs. 1 Nr. 1.7)	
4.1	als Anliegerstraße (§ 7 Abs. 4 Nr. 1)	
a)	Mischflächen	30 v. H.
b)	Für die übrigen Teileinrichtungen gelten die Regelungen in Nr. 1.1 entsprechend	
4.2	Als Haupteerschließungsstraße (§ 7 Abs. 4 Nr. 2)	
a)	Mischflächen	45 v. H.
b)	für die übrigen Teileinrichtungen gelten die Regelungen in Nr. 1.2 entsprechend	
5.	Fußgängerbereiche (§ 5 Abs. 1 Nr. 3.5)	40 v. H.
6.	unbefahrbare Wohnwege (§ 5 Abs. 1 Nr. 3.4)	30 v. H.
7.	selbständige Parkplätze (§ 5 Abs. 1 Nr. 4.2)	50 v. H.
8.	selbständige Grünanlagen (§ 5 Abs. 1 Nr. 6.2)	50 v. H.
9.	Kinderspielplätze (§ 5 Abs. 1 Nr. 7)	50 v. H.

(2) Im Sinne des Absatzes 2 gelten als

1. Anliegerstraßen: Straßen, die ganz überwiegend der Erschließung der Grundstücke dienen.
2. Haupteerschließungsstraßen: Straßen, die der Erschließung von Grundstücken und gleichzeitig dem durchgehenden innerörtlichen Verkehr dienen und nicht Hauptverkehrsstraßen sind.
3. Hauptverkehrsstraßen: Straßen, die ganz überwiegend dem durchgehenden innerörtlichen und/oder überörtlichen Durchgangsverkehr dienen.
4. Verkehrsberuhigte Bereiche: als Mischfläche gestaltete Straßen, die in ihrer ganzen Breite von Fußgängern benutzt werden dürfen und gleichzeitig dem Fahrzeugverkehr dienen.
5. Fußgängerbereiche: Straßen, die in ihrer ganzen Breite dem Fußgängerverkehr dienen, auch wenn eine (zeitweise) Nutzung mit Kraftfahrzeugen zugelassen ist.

§ 8 Verteilung des Aufwands

- (1) Bei zulässiger gleicher Nutzung der Grundstücke wird der nach § 6 ermittelte Aufwand nach Abzug des in § 7 festgelegten Gemeindeanteils auf die Grundstücke des Abrechnungsgebietes (§ 6 Abs. 3) nach den Grundstücksflächen verteilt.
- (2) Ist in einem Abrechnungsgebiet (§ 6 Abs. 3) eine unterschiedliche bauliche oder sonstige Nutzung zulässig, wird der nach § 6 ermittelte Aufwand nach Abzug des Anteils der Gemeinde (§ 7 Abs. 2) auf die Grundstücke des Abrechnungsgebietes (§ 6 Abs. 3) nach den Grundstücksflächen, vervielfacht mit einem Nutzungsfaktor, verteilt, der im einzelnen beträgt:
 1. bei eingeschossiger Bebaubarkeit oder gewerblich nutzbaren Grundstücken, auf denen keine oder nur eine untergeordnete

Bebauung zulässig ist (z. B. Lagerplätze mit Sanitärräumen, Waschstraßen etc.) 1,0

3. bei mehrgeschossiger Bebaubarkeit zuzüglich je weiteres Vollgeschoss 0,3

(3) Als Grundstücksfläche gilt:

1. wenn ein Bebauungsplan im Sinn von § 30 Abs. 1 und 2 BauGB besteht, der Flächeninhalt des Buchgrundstücks, wie er sich aus der Eintragung im Grundbuch ergibt. Reicht die Fläche des Buchgrundstücks über den Geltungsbereich des Bebauungsplanes hinaus, findet auf diesen Grundstücksteil Nr. 2 entsprechend Anwendung.
 2. wenn ein Bebauungsplan im Sinn von § 30 Abs. 1 und 2 BauGB nicht besteht,
 - a) soweit das Grundstück vollständig dem unbeplanten Innenbereich im Sinne des § 34 BauGB zuzuordnen ist, die Fläche des Buchgrundstücks.
 - b) soweit das Grundstück in den Außenbereich (§ 35 BauGB) übergeht und sich die Grenze zwischen Innen- und Außenbereich nicht aus einer Satzung nach § 34 Abs. 4 BauGB ergibt, die tatsächliche Grundstücksfläche bis zu einer Tiefe von 50 m, gemessen von der gemeinsamen Grenze des Grundstücks mit der Verkehrsanlage. Bei Grundstücken, bei denen die bauliche, gewerbliche oder sonstige vergleichbare Nutzung über die Begrenzung hinausreicht, ist die Tiefe maßgebend, die durch die hintere Grenze der Nutzung bestimmt wird. Auf die Fläche jenseits der Tiefenbegrenzungslinie, die dem Außenbereich zuzurechnen ist, findet Abs. 5 Anwendung.
 3. soweit aneinandergrenzende, aber selbständig nicht baulich oder in sonstiger Weise vergleichbar nutzbare Buchgrundstücke desselben Eigentümers einheitlich wirtschaftlich genutzt werden oder genutzt werden dürfen, der gemeinsame Flächeninhalt dieser Grundstücke (wirtschaftliche Einheit); Nr. 1 oder Nr. 2 sind entsprechend anzuwenden.
- (4) Grundstücke, die ohne bauliche Nutzungsmöglichkeit, mit einer untergeordneten baulichen Nutzungsmöglichkeit oder in sonstiger Weise vergleichbar genutzt werden oder genutzt werden dürfen, z. B. Friedhöfe, Sportanlagen, Freibäder, Campingplätze, Dauerkleingärten, werden mit 50 v. H. der Grundstücksfläche in die Verteilung einbezogen; Grundstücke, auf denen private Grünflächen festgesetzt sind, werden mit 25 v. H. der Grundstücksfläche in die Verteilung einbezogen.
- (5) Grundstücke im Außenbereich, die nicht baulich oder gewerblich sondern nur gärtnerisch, land- oder forstwirtschaftlich genutzt werden dürfen, werden mit 5 v. H. der Grundstücksfläche in die Verteilung einbezogen. Für Grundstücke im Außenbereich, die bebaut sind oder gewerblich genutzt werden, gilt Abs. 2 und Abs. 3 Nr. 2 b) entsprechend.
- (6) Als zulässige Zahl der Geschosse gilt die im Bebauungsplan festgesetzte höchstzulässige Zahl der Vollgeschosse. Weist der Bebauungsplan nur eine Baumassenzahl aus, so gilt als Zahl der Vollgeschosse die Baumassenzahl geteilt durch 3,5; Bruchzahlen werden auf volle Zahlen auf- oder abgerundet. Weist der Bebauungsplan lediglich eine höchstzulässige Gebäudehöhe in Form der Trauf- oder Firsthöhe aus, so gilt diese geteilt durch 2,6 in Wohn- und Mischgebieten, geteilt durch 3,5 in Gewerbe- und Industriegebieten. Sind beide Höhen festgesetzt, so gilt die höchstzulässige Traufhöhe. Soweit der Bebauungsplan keine Festsetzungen trifft, gilt als Traufhöhe der Schnittpunkt der Dachhaut mit der seitlichen Außen-

wand. Die Höhe ist in der Gebäudemitte zu messen. Bruchzahlen werden auf volle Zahlen auf- oder abgerundet.

- (7) Ist im Einzelfall eine höhere Zahl der Vollgeschosse zugelassen oder vorhanden, so ist diese zugrunde zu legen.
- (8) Grundstücke, auf denen nur Garagen oder Stellplätze zulässig sind, gelten als eingeschossig bebaubare Grundstücke. Bei mehrgeschossigen Parkbauten bestimmt sich der Nutzungsfaktor nach der Zahl ihrer Geschosse.
- (9) In unbeplanten Gebieten und Gebieten, für die ein Bebauungsplan weder die Zahl der Vollgeschosse noch die Baumassenzahl festsetzt, ist
1. bei bebauten Grundstücken die Höchstzahl der tatsächlich vorhandenen Vollgeschosse,
 2. bei unbebauten, aber bebaubaren Grundstücken die Zahl der auf den Grundstücken der näheren Umgebung überwiegend vorhandenen Vollgeschosse

maßgebend.

- (10) Ist die Zahl der Vollgeschosse wegen der Besonderheiten des Bauwerks nicht feststellbar, werden je angefangene 3,5 m Höhe des Bauwerks als ein Vollgeschoss gerechnet.
- (11) Werden in einem Abrechnungsgebiet (§ 6 Abs. 3) auch Grundstücke erschlossen, die zu mehr als einem Drittel gewerblich genutzt werden oder genutzt werden dürfen, so sind für diese Grundstücke die nach Absatz 2 zu ermittelnden Nutzungsfaktoren um je 50 v. H. zu erhöhen. Dies gilt nicht bei Abrechnung von selbständigen Grünanlagen oder Kinderspielplätzen, wenn von diesen Grundstücke im Sinn von Satz 1 erschlossen werden.
- (12) Als gewerblich genutzt oder nutzbar im Sinne des Absatzes 11 gilt auch ein Grundstück, wenn es zu mehr als einem Drittel Geschäfts-, Büro-, Verwaltungs-, Praxis-, Unterrichts-, Heilbehandlungs- oder ähnlich genutzte Räume beherbergt.
- (13) Für Grundstücke, die von mehr als einer Einrichtung nach § 5 erschlossen werden, ist die Grundstücksfläche bei Abrechnung jeder Einrichtung nur mit zwei Dritteln anzusetzen. Dies gilt nicht für Grundstücke, die zu mehr als einem Drittel gewerblich genutzt werden, sowie für Grundstücke in Kern-, Gewerbe-, Industrie- und Sondergebieten.

§ 9 Kostenspaltung

Der Beitrag kann für

1. den Grunderwerb,
2. die Freilegung,
3. die Fahrbahn,
4. die Radwege,
5. die Gehwege,
6. die gemeinsamen Geh- und Radwege
7. die unselbständigen Parkplätze,
8. die unselbständigen Grünanlagen,
9. die Mehrzweckstreifen,
10. die Mischflächen,
11. die stationären Geräte und Anlagen und die Begrünung und Bepflanzung der Kinderspielplätze,
12. die Beleuchtungsanlagen,
13. die Entwässerungsanlagen

gesondert erhoben und in beliebiger Reihenfolge umgelegt werden, sobald die Baumaßnahme, deren Aufwand durch Teilbeträge gedeckt werden soll, abgeschlossen ist.

§ 10 Fälligkeit und Verrentung

- (1) Der Beitrag wird einen Monat nach Bekanntgabe des Beitragsbescheids, die Vorauszahlung einen Monat nach Bekanntgabe des Vorauszahlungsbescheids fällig. Wird ein Verrentungsantrag nach Maßgabe der folgenden Regelungen gestellt, tritt die Fälligkeit des Beitrags im Falle der Versagung der Verrentung einen Monat nach Bekanntgabe des Bescheids über den Verrentungsantrag ein.
- (2) Auf schriftlichen Antrag des Beitragsschuldners kann die Gemeinde in den in Absatz 3 genannten Fällen zulassen, dass der Beitrag in Form einer Rente gezahlt wird. Billigkeitsmaßnahmen nach Art. 5 Abs. 10 Satz 1 1. Halbsatz 1. Alt. KAG (Ratenzahlung und Verrentung zur Vermeidung unbilliger Härten im Einzelfall) bleiben hiervon unberührt. Der Antrag ist nur innerhalb einer Frist von einem Monat ab Bekanntgabe des Beitragsbescheides zulässig.
- (3) Die Verrentung erfolgt nach Maßgabe von Absatz 4 auf einen Zeitraum von
 - a) bis zu 10 Jahren bei einem Jahresbruttoeinkommen des Beitragsschuldners von nicht über 18.000 € (Gesamteinkommen bei Verheirateten oder eingetragener Lebenspartnerschaft: 34.000 €);
 - b) bis zu 5 Jahren bei einem Jahresbruttoeinkommen des Beitragsschuldners von nicht über 34.000 € (Gesamteinkommen bei Verheirateten oder eingetragener Lebenspartnerschaft: 66.000 €);
 - c) bis zu 3 Jahren bei einem Jahresbruttoeinkommen des Beitragsschuldners von nicht über 48.000 € (Gesamteinkommen bei Verheirateten oder eingetragener Lebenspartnerschaft: 94.000 €);

Besitz der Beitragsschuldner Geldvermögen oder hat er dieses angelegt, ist eine Verrentung ausgeschlossen, sofern es den 4-fachen Betrag der Beitragsschuld übersteigt. Dies gilt ebenfalls, sofern der Beitragsschuldner Grundvermögen besitzt, dessen Wert den 4-fachen Betrag der Beitragsschuld übersteigt. Ausgenommen hiervon ist das die Beitragsschuld begründende Grundstück. Der Nachweis des Jahresbruttoeinkommens erfolgt durch Vorlage der Einkommenssteuerbescheide für die dem Beitragsbescheid vorausgehenden zwei Jahre, oder falls diese nicht vorliegen, durch Vorlage aussagekräftiger Einkommensnachweise. Die Angaben zum Geldvermögen und/oder Grundvermögen sind durch aussagekräftige Unterlagen nachzuweisen. Auf Art. 13 Abs. 1 Ziff. 3 a) cc) BayKAG wird verwiesen. Stichtag für die Bewertung des genannten Geld- oder Grundvermögens ist das Datum des Beitragsbescheids.

- (4) Gewährt die Gemeinde eine Verrentung nach Absatz 2 oder nach Art. 5 Abs. 10 Satz 1 Satz 1 1. Halbsatz 1. Alt. KAG (Vermeidung einer unbilligen Härte), so muss die Jahresleistung mindestens 1.000 Euro betragen. Fällig ist der Jahresrentenbetrag einen Monat nach Bekanntgabe des Bescheides über den Verrentungsantrag in dem Kalenderjahr, in dem der Beitragsbescheid bekannt gegeben wird, alle weiteren Jahresrentenbeträge jeweils am 30.6. der Folgejahre.

(5) Der jeweilige Restbetrag ist im Falle des Absatzes 2 Satz 1 mit 1,5 % über dem Basiszinsatz zu verzinsen. Sondertilgungen sind jederzeit möglich.

§ 11 Ablösung des Ausbaubeitrags

Der Beitrag kann im Ganzen vor Entstehen der Beitragspflicht (§ 3) abgelöst werden (Art. 5 Abs. 9 KAG). Ein Rechtsanspruch auf Ablösung besteht nicht. Der Ablösungsbetrag bemisst sich nach der voraussichtlichen Höhe des nach Maßgabe dieser Satzung zu ermittelnden Ausbaubeitrags

§ 12 Auskunftspflicht

Der Beitragsschuldner ist verpflichtet, der Gemeinde alle zur Ermittlung der Beitragsgrundlage erforderlichen Angaben zu machen und auf Verlangen geeignete Unterlagen vorzulegen.

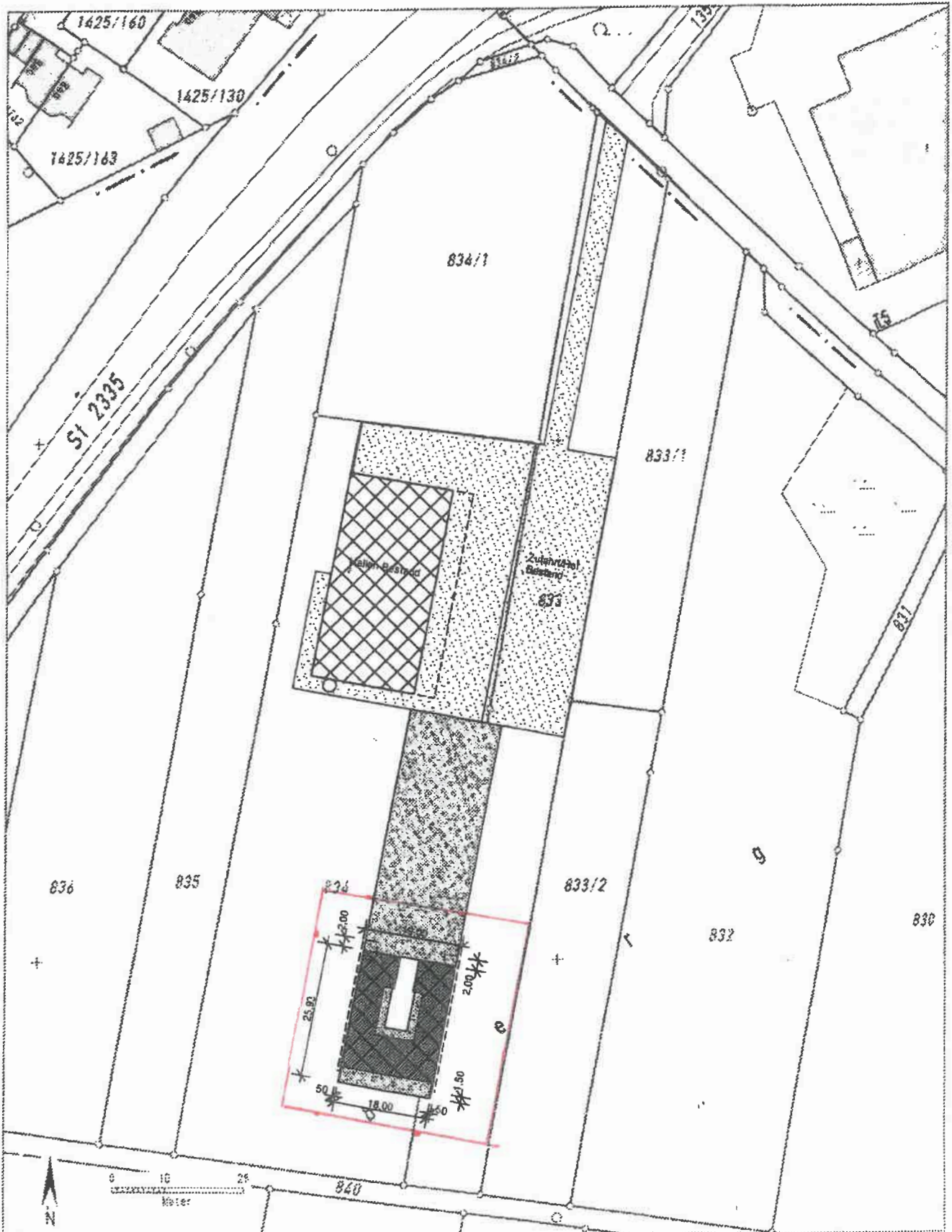
§ 13 In-Kraft-Treten

- (1) Die Satzung tritt am 01. Juni 2017 in Kraft.
- (2) Gleichzeitig tritt die Satzung über die Erhebung eines Straßenausbaubeitrages vom 01.12.2003 außer Kraft.

Wettstetten, 29.05.2017


Katarzynski, Zweiter Bürgermeister

Anlage 5



REGIERUNG VON OBERBAYERN

Zweckvereinbarung zwischen der Gemeinde Wettstetten und der Stadt Ingolstadt

Zwischen der Gemeinde Wettstetten (Gemeinde) und der Stadt Ingolstadt (Stadt) wird folgende Zweckvereinbarung gemäß Art. 7 ff. des Gesetzes über die kommunale Zusammenarbeit – KommZG – in der Fassung der Bekanntmachung vom 20.06.1994 (GVBl S. 555, ber. 1995 S. 98, BayRS 2020-6-1-I), zuletzt geändert durch Art 9a Abs. 5 des Gesetzes vom 22.12.2015 (GVBl S. 458) geschlossen:

Vorbemerkung

Herr Michael Zeyn und Frau Reina Francisca Gomez, Holzegart 6, 85080 Gaimersheim,

sowie

Herr Florian Weigelt und Frau Daniela Weigelt, Levelinstr. 60a, 85049 Ingolstadt,

beabsichtigen auf dem Grundstück Fl.-Nr. 1647/31 zwei Einfamilien-Doppelhaushälften zu errichten.

Dieses Grundstück liegt auf dem Gebiet der Stadt Ingolstadt, Gemarkung Etting. Für die Erschließung des Baugrundstückes (Straße, Wasser) ist daher die Stadt Ingolstadt zuständig, für das Abwasser die Abwasserbeseitigungsgruppe Ingolstadt Nord.

Wegen der gemarkungsnahen Lage zur Gemeinde Wettstetten kann die Erschließung des Grundstückes mit Trinkwasser und Verkehrsanlagen nur von dort aus erfolgen.

§ 1

Die Stadt Ingolstadt überträgt der Gemeinde Wettstetten die Aufgaben der Wasserversorgung und des Baues der Verkehrsanlagen für das in der Vorbemerkung zu dieser Zweckvereinbarung genannte Grundstück und alle damit verbundenen Befugnisse und Rechte.

Es gilt die BGS-WAS der Gemeinde Wettstetten in der jeweils gültigen Fassung.

§ 2

Mit der Aufgabe der Wasserversorgung und der Erstellung von Verkehrsanlagen überträgt die Stadt Ingolstadt auch die Abgabenhöhe für die in der Vorbemerkung zu dieser Zweckvereinbarung aufgeführten Grundstücke bezüglich der Erschließungsanlagen (Straße, Wasser).

Die Gemeinde Wettstetten erhält damit das Recht, für diese Grundstücke Herstellungs-, Erschließungs-, Ausbau- und Verbesserungsbeiträge, sowie Benutzungsgebühren und Kosten für die Grundstücksanschlüsse nach Maßgabe ihrer jeweils geltenden Satzungen zu erheben.

Mit dem Inkrafttreten dieser Zweckvereinbarung gelten für die genannten Grundstücke folgende Satzungen der Gemeinde Wettstetten:

Wasserabgabesatzung (WAS) – (Anlage 1)

Beitrags- und Gebührensatzung zur Wasserabgabesatzung (BGS-WAS) – (Anlage 2)

Erschließungsbeitragssatzung (EBS) – (Anlage 3)

Straßenausbaubeitragssatzung – (Anlage 4)

Aufgrund künftiger Verbesserungsmaßnahmen noch zu erlassende Verbesserungsbeitragssatzungen der Gemeinde Wettstetten finden ebenfalls auf die beiden o. g. Grundstücke Anwendung.

§ 3

Diese Zweckvereinbarung wird auf unbestimmte Zeit abgeschlossen.

Eine ordentliche Kündigung kann nur schriftlich, unter Einhaltung einer Frist von zwei Jahren, jeweils zum 31.12. eines Jahres erfolgen. Für diesen Fall verpflichtet sich die Gemeinde Wettstetten und die Stadt Ingolstadt, die weitere ordnungsgemäße Wasserversorgung und straßenmäßige Erschließung des betroffenen Gebietes und die damit in Zusammenhang stehenden Fragen rechtzeitig durch einvernehmliche Regelung sicherzustellen bzw. zu klären.

Eine außerordentliche Kündigung wird von den Regelungen zur ordentlichen Kündigung nicht berührt. Sie hat schriftlich zu erfolgen.

Bei Streitigkeiten die Zweckvereinbarung betreffend ist die Regierung von Oberbayern zur Schlichtung anzurufen. Mündliche Nebenabreden die Zweckvereinbarung betreffend sind ungültig. Bei Nichtigkeit einzelner Teile der Vereinbarung behalten die übrigen Teile trotzdem ihre Gültigkeit.

§ 4

Diese Zweckvereinbarung tritt am Tage nach Ihrer Bekanntmachung im Oberbayerischen Amtsblatt in Kraft. Weiterhin erfolgt eine Bekanntmachung in den von der Stadt Ingolstadt und der Gemeinde Wettstetten festgeschriebenen Mitteilungsforen.

Die Zweckvereinbarung bedarf der Genehmigung der Regierung von Oberbayern (Art. 12 Abs. 2 Satz 1 i. V. m. Art. 52 Abs. 1 Satz 1 Nr. 2 KommZG).

Wettstetten, 3. November 2017
Gemeinde Wettstetten

Gerd Risch,
Erster Bürgermeister

Ingolstadt, 13. November 2017
Stadt Ingolstadt

Dr. Christian Lösel,
Oberbürgermeister

Die Regierung von Oberbayern hat die vorstehende Zweckvereinbarung mit Schreiben vom 14. Juni 2018 gemäß Art. 12 Abs. 2 KommZG genehmigt; die nachfolgend abgedruckten Anlagen 1 - 4 sind Bestandteil der Zweckvereinbarung. Die Zweckvereinbarung wird hiermit gemäß Art. 13 Abs. 1 KommZG amtlich bekannt gemacht.

Anlage 1

**Satzung für die öffentliche Wasserversorgungseinrichtung
der Gemeinde Wettstetten
(Wasserabgabesatzung - WAS -)**

Vom 02.05.2012

Aufgrund von Art. 23 und Art. 24 Abs. 1 Nm. 1 und 2 und Abs. 2 der Gemeindeordnung (GO) erlässt die Gemeinde Wettstetten folgende Satzung:

§ 1 Öffentliche Einrichtung

- (1) Die Gemeinde betreibt eine öffentliche Einrichtung zur Wasserversorgung.
- (2) Art und Umfang dieser Wasserversorgungseinrichtung bestimmt die Gemeinde.
- (3) Zur Wasserversorgungseinrichtung der Gemeinde gehören auch die Grundstücksanschlüsse, die im öffentlichen Straßengrund liegen sowie die Wasserzähler.

§ 2 Grundstücksbegriff – Grundstückseigentümer

- (1) Grundstück im Sinne dieser Satzung ist jedes räumlich zusammenhängende und einem gemeinsamen Zweck dienende Grundeigentum desselben Eigentümers, das eine selbstständige wirtschaftliche Einheit bildet, auch wenn es sich um mehrere Grundstücke oder Teile von Grundstücken im Sinn des Grundbuchrechts handelt.

Rechtlich verbindliche planerische Festlegungen sind zu berücksichtigen.

- (2) Die Vorschriften dieser Satzung für die Grundstückseigentümer gelten auch für Erbbauberechtigte oder ähnlich zur Nutzung eines Grundstücks dinglich Berechtigte. Von mehreren dinglich Berechtigten ist jeder berechtigt und verpflichtet; sie haften als Gesamtschuldner.

§ 3 Begriffsbestimmungen

Im Sinne dieser Satzung haben die nachstehenden Begriffe folgende Bedeutung:

Versorgungsleitungen	sind die Wasserleitungen im Wasserversorgungsgebiet, von denen die Grundstücksanschlüsse abzweigen.
Grundstücksanschlüsse (= Hausanschlüsse)	sind die Wasserleitungen von der Abzweigstelle der Versorgungsleitung bis zur Übergabestelle; sie beginnen mit der Anschlussvorrichtung und enden mit der Hauptabsperrvorrichtung.
Anschlussvorrichtung	ist die Vorrichtung zur Wasserentnahme aus der Versorgungsleitung, umfassend Anbohrschelle mit integrierter oder zusätzlicher Absperrarmatur oder Abzweig mit Absperrarmatur samt den dazugehörigen technischen Einrichtungen.
Hauptabsperrvorrichtung	ist die erste Armatur auf dem Grundstück, mit der die gesamte Nachfolgende Wasserverbrauchsanlage einschließlich Wasserzähler abgesperrt werden kann.

Übergabestelle	ist das Ende des Grundstücksanschlusses hinter der Hauptabsperrvorrichtung im Grundstück/Gebäude.
Wasserzähler	sind Messgeräte zur Erfassung des durchgeflossenen Wasservolumens. Absperrventile und etwa vorhandene Wasserzählerbügel sind nicht Bestandteile der Wasserzähler.
Anlagen des Grundstückseigentümers (=Verbrauchsleitungen)	sind die Gesamtheit der Anlagenteile in Grundstücken oder in Gebäuden hinter der Übergabestelle; als solche gelten auch Eigengewinnungsanlagen, wenn sie sich ganz oder teilweise im gleichen Gebäude befinden.

§ 4 Anschluss- und Benutzungsrecht

- (1) Jeder Grundstückseigentümer kann verlangen, dass sein Grundstück nach Maßgabe dieser Satzung an die Wasserversorgungseinrichtung angeschlossen und mit Wasser beliefert wird.
- (2) Das Anschluss- und Benutzungsrecht erstreckt sich nur auf solche Grundstücke, die durch eine Versorgungsleitung erschlossen werden. Der Grundstückseigentümer kann unbeschadet weitergehender bundes- oder landesgesetzlicher Vorschriften nicht verlangen, dass eine neue Versorgungsleitung hergestellt oder eine bestehende Versorgungsleitung geändert wird. Welche Grundstücke durch die Versorgungsleitung erschlossen werden, bestimmt die Gemeinde.
- (3) Die Gemeinde kann den Anschluss eines Grundstücks an eine bestehende Versorgungsleitung versagen, wenn die Wasserversorgung wegen der Lage des Grundstücks oder aus sonstigen technischen oder betrieblichen Gründen der Gemeinde erhebliche Schwierigkeiten bereitet oder besondere Maßnahmen erfordert, es sei denn, der Grundstückseigentümer übernimmt die Mehrkosten, die mit dem Bau und Betrieb zusammenhängen, und leistet auf Verlangen Sicherheit.
- (4) Die Gemeinde kann das Benutzungsrecht in begründeten Einzelfällen ausschließen oder einschränken, soweit nicht die Bereitstellung von Wasser in Trinkwasserqualität erforderlich ist. Das gilt auch für die Vorhaltung von Löschwasser.

§ 5 Anschluss- und Benutzungszwang

- (1) Die zum Anschluss Berechtigten (§ 4) sind verpflichtet, die Grundstücke, auf denen Wasser verbraucht wird, an die öffentliche Wasserversorgungseinrichtung anzuschließen (Anschlusszwang). Ein Anschlusszwang besteht nicht, wenn der Anschluss rechtlich oder tatsächlich unmöglich ist.
- (2) Auf Grundstücken, die an die öffentliche Wasserversorgungseinrichtung angeschlossen sind, ist der gesamte Bedarf an Wasser im Rahmen des Benutzungsrechts (§ 4) ausschließlich aus dieser Einrichtung zu decken (Benutzungszwang). Gesammeltes Niederschlagswasser darf ordnungsgemäß für Zwecke der Gartenbewässerung und zur Toilettenspülung verwendet werden, soweit nicht andere Rechtsvorschriften, wirtschaftliche Gründe oder Gründe der Volksgesundheit entgegenstehen. Verpflichtet sind die Grundstückseigentümer und alle Benutzer der Grundstücke. Sie haben auf Verlangen der Gemeinde die dafür erforderliche Überwachung zu dulden.

§ 6 Befreiung vom Anschluss- oder Benutzungszwang

- (1) Von der Verpflichtung zum Anschluss oder zur Benutzung wird auf Antrag ganz oder zum Teil befreit, wenn der Anschluss oder die Benutzung aus besonderen Gründen auch unter Berücksichtigung der Erfordernisse des Gemeinwohls nicht zumutbar ist. Der Antrag auf Befreiung ist unter Angabe der Gründe schriftlich bei der Gemeinde einzureichen.
- (2) Die Befreiung kann befristet, unter Bedingungen, Auflagen und Widerrufsvorbehalt erteilt werden.

§ 7 Beschränkung der Benutzungspflicht

- (1) Auf Antrag wird die Verpflichtung zur Benutzung auf einen bestimmten Verbrauchszweck oder Teilbedarf beschränkt, soweit das für die öffentliche Wasserversorgung wirtschaftlich zumutbar ist und nicht andere Rechtsvorschriften oder Gründe der Volksgesundheit entgegenstehen.

Gründe der Volksgesundheit stehen einer Beschränkung der Benutzungspflicht insbesondere entgegen, wenn für den jeweiligen Verbrauchszweck oder Teilbedarf i. S. v. Satz 1 Trinkwasser oder Wasser mit der Beschaffenheit von Trinkwasser erforderlich ist und die Versorgung mit solchem Wasser nur durch die Benutzung der öffentlichen Wasserversorgung gewährleistet wird.

- (2) § 6 Abs. 1 Satz 2 und Abs. 2 findet entsprechende Anwendung.
- (3) Absatz 1 gilt nicht für die Versorgung von Industrieunternehmen und Weiterverteilern sowie für die Vorhaltung von Löschwasser.
- (4) Vor der Errichtung oder Inbetriebnahme einer Eigengewinnungsanlage hat der Grundstückseigentümer der Gemeinde Mitteilung zu machen; dasselbe gilt, wenn eine solche Anlage nach dem Anschluss an die öffentliche Wasserversorgung weiterbetrieben werden soll. Er hat durch geeignete Maßnahmen sicherzustellen, dass von seiner Eigengewinnungsanlage keine Rückwirkungen in das öffentliche Wasserversorgungsnetz möglich sind. Bei einer Nachspeisung von Trinkwasser aus der öffentlichen Wasserversorgungseinrichtung in eine Eigengewinnungsanlage ist ein freier Auslauf zu verwenden (Ausführung nach DIN 1988 Teil 4 Nr. 4.2.1).

§ 8 Sondervereinbarungen

- (1) Ist der Grundstückseigentümer nicht zum Anschluss berechtigt oder verpflichtet, so kann die Gemeinde durch Vereinbarung ein besonderes Benutzungsverhältnis begründen.
- (2) Für dieses Benutzungsverhältnis gelten die Bestimmungen dieser Satzung und der Beitrags- und Gebührensatzung entsprechend. Ausnahmsweise kann in der Sondervereinbarung Abweichendes bestimmt werden, soweit dies sachgerecht ist.

§ 9 Grundstücksanschluss

- (1) Die Grundstücksanschlüsse stehen vorbehaltlich abweichender Vereinbarung, im Eigentum der Gemeinde.
- (2) Die Gemeinde bestimmt Zahl, Art, Nennweite und Führung der Grundstücksanschlüsse sowie deren Änderung. Sie bestimmt auch, wo und an welche Versorgungsleitung anzuschließen ist. Der Grundstückseigentümer ist vorher zu hören; seine berechtigten Interessen sind nach Möglichkeit zu wahren. Soll der Grundstücksanschluss auf Wunsch des Grundstückseigentümers nachträglich geändert werden, so kann die Gemeinde verlangen, dass die näheren Einzelheiten einschließlich der Kostentragung vorher in einer gesonderten Vereinbarung geregelt werden.

- (3) Der Grundstücksanschluss wird von der Gemeinde hergestellt, unterhalten, erneuert, geändert, abgetrennt und beseitigt. Er muss zugänglich und vor Beschädigungen geschützt sein.
- (4) Der Grundstückseigentümer hat die baulichen Voraussetzungen für die sichere Errichtung des Grundstücksanschlusses zu schaffen. Die Gemeinde kann hierzu schriftlich eine angemessene Frist setzen. Der Grundstückseigentümer darf keine Einwirkungen auf den Grundstücksanschluss vornehmen oder vornehmen lassen.
- (5) Der Grundstückseigentümer und die Benutzer haben jede Beschädigung des Grundstücksanschlusses, insbesondere das Undichtwerden von Leitungen sowie sonstige Störungen unverzüglich der Gemeinde mitzuteilen.

§ 10 Anlage des Grundstückseigentümers

- (1) Der Grundstückseigentümer ist verpflichtet, für die ordnungsgemäße Errichtung, Erweiterung, Änderung und Unterhaltung der Anlage von der Übergabestelle ab, mit Ausnahme des Wasserzählers, zu sorgen. Hat er die Anlage oder Teile davon einem anderen vermietet oder sonst zur Benutzung überlassen, so ist er neben dem anderen verpflichtet.
- (2) Die Anlage darf nur unter Beachtung der Vorschriften dieser Satzung und anderer gesetzlicher oder behördlicher Bestimmungen sowie nach den anerkannten Regeln der Technik errichtet, erweitert, geändert und unterhalten werden. Anlage und Verbrauchseinrichtungen müssen so beschaffen sein, dass Störungen anderer Abnehmer oder der öffentlichen Versorgungseinrichtungen sowie Rückwirkungen auf die Güte des Trinkwassers ausgeschlossen sind. Der Anschluss wasserverbrauchender Einrichtungen jeglicher Art geschieht auf Gefahr des Grundstückseigentümers.
- (3) Es dürfen nur Materialien und Geräte verwendet werden, die entsprechend den anerkannten Regeln der Technik beschaffen sind. Das Zeichen einer anerkannten Prüfstelle (zum Beispiel DIN-DVGW, DVGW- oder GS-Zeichen) bekundet, dass diese Voraussetzungen erfüllt sind.
- (4) Anlagenteile, die sich vor dem Wasserzähler befinden, können plombiert werden. Ebenso können Anlagenteile, die zur Anlage des Grundstückseigentümers gehören, unter Plombenverschluss genommen werden, um eine einwandfreie Messung zu gewährleisten. Die dafür erforderliche Ausstattung der Anlage ist nach den Angaben der Gemeinde zu veranlassen.

§ 11 Zulassung und Inbetriebsetzung der Anlage des Grundstückseigentümers

- (1) Bevor die Anlage des Grundstückseigentümers hergestellt oder wesentlich geändert wird, sind der Gemeinde folgende Unterlagen in doppelter Fertigung einzureichen:
 - a) eine Beschreibung der geplanten Anlage des Grundstückseigentümers und ein Lageplan,
 - b) der Name des Unternehmers, der die Anlage errichten soll,
 - c) Angaben über eine etwaige Eigenversorgung,
 - d) im Falle des § 4 Abs. 3 die Verpflichtung zur Übernahme der Mehrkosten.

Die einzureichenden Unterlagen haben den bei der Gemeinde aufliegenden Mustern zu entsprechen. Alle Unterlagen sind von den Bauherren und den Planfertigern zu unterschreiben.

- (2) Die Gemeinde prüft, ob die beabsichtigten Anlagen den Bestimmungen dieser Satzung entsprechen. Ist das der Fall, so erteilt die Gemeinde schriftlich ihre Zustimmung und gibt eine Fertigung der eingereichten Unterlagen mit Zustimmungsvermerk zurück. Stimmt die Gemeinde nicht zu, setzt sie dem Bauherrn unter Angabe der Mängel eine angemessene Frist zur Berichtigung. Die geänderten Unterlagen sind sodann erneut einzureichen. Die Zustimmung und

die Überprüfung befreien den Grundstückseigentümer, den Bauherrn, den ausführenden Unternehmer und den Planfertiger nicht von der Verantwortung für die vorschriftsmäßige und fehlerfreie Planung und Ausführung der Anlagen.

- (3) Mit den Installationsarbeiten darf erst nach schriftlicher Zustimmung der Gemeinde begonnen werden. Eine Genehmigungspflicht nach sonstigen, insbesondere nach straßen-, bau- und wasserrechtlichen Bestimmungen bleibt durch die Zustimmung unberührt.
- (4) Die Errichtung der Anlage und wesentliche Veränderungen dürfen nur durch die Gemeinde oder durch ein Installationsunternehmen erfolgen, das in ein Installateurverzeichnis der Gemeinde oder eines anderen Wasserversorgungsunternehmens eingetragen ist. Die Gemeinde ist berechtigt, die Ausführung der Arbeiten zu überwachen. Leitungen, die an Eigengewinnungsanlagen angeschlossen sind, dürfen nur mit vorheriger Zustimmung der Gemeinde verdeckt werden; andernfalls sind sie auf Anordnung der Gemeinde freizulegen.
- (5) Der Grundstückseigentümer hat jede Inbetriebsetzung der Anlagen bei der Gemeinde über das Installationsunternehmen zu beantragen. Der Anschluss der Anlage an das Verteilungsnetz und die Inbetriebsetzung erfolgen durch die Gemeinde oder ihre Beauftragten.
- (6) Von den Bestimmungen der Absätze 1 bis 4 kann die Gemeinde Ausnahmen zulassen.

§ 12 Überprüfung der Anlage des Grundstückseigentümers

- (1) Die Gemeinde ist berechtigt, die Anlage des Grundstückseigentümers vor und nach ihrer Inbetriebnahme zu überprüfen. Sie hat auf erkannte Sicherheitsmängel aufmerksam zu machen und kann deren Beseitigung verlangen.
- (2) Werden Mängel festgestellt, welche die Sicherheit gefährden oder erhebliche Störungen erwarten lassen, so ist die Gemeinde berechtigt, den Anschluss oder die Versorgung zu verweigern; bei Gefahr für Leib oder Leben ist sie hierzu verpflichtet.
- (3) Durch Vornahme oder Unterlassung der Überprüfung der Anlage sowie durch deren Anschluss an das Verteilungsnetz übernimmt die Gemeinde keine Haftung für die Mängelfreiheit der Anlage. Dies gilt nicht, wenn sie bei einer Überprüfung Mängel festgestellt hat, die eine Gefahr für Leib oder Leben darstellen.

§ 13 Abnehmerpflichten, Haftung

- (1) Der Grundstückseigentümer und die Benutzer haben den Beauftragten der Gemeinde, die sich auf Verlangen auszuweisen haben, den Zutritt zu allen der Wasserversorgung dienenden Einrichtungen zu gestatten, soweit dies zur Nachschau der Wasserleitungen, zum Ablesen der Wasserzähler und zur Prüfung, ob die Vorschriften dieser Satzung und die von der Gemeinde auferlegten Bedingungen und Auflagen erfüllt werden, erforderlich ist. Der Grundstückseigentümer, ggf. auch die Benutzer des Grundstücks, werden davon nach Möglichkeit vorher verständigt.
- (2) Der Grundstückseigentümer und die Benutzer sind verpflichtet, alle für die Prüfung des Zustandes der Anlagen erforderlichen Auskünfte zu erteilen. Sie haben die Verwendung zusätzlicher Verbrauchseinrichtungen vor Inbetriebnahme der Gemeinde mitzuteilen, soweit sich dadurch die vorzuhaltende Leistung wesentlich erhöht.
- (3) Der Grundstückseigentümer und die Benutzer haften der Gemeinde für von ihnen verschuldete Schäden, die auf eine Verletzung ihrer Pflichten nach dieser Satzung zurückzuführen sind.

§ 14 Grundstücksbenutzung

- (1) Der Grundstückseigentümer hat das Anbringen und Verlegen von Leitungen einschließlich Zubehör zur Zu- und Fortleitung von Wasser über sein im Versorgungsgebiet liegendes Grundstück sowie sonstige Schutzmaßnahmen unentgeltlich zuzulassen, wenn und soweit diese Maßnahmen für die örtliche Wasserversorgung erforderlich sind. Diese Pflicht betrifft nur Grundstücke, die an die Wasserversorgung angeschlossen oder anzuschließen sind, die vom Eigentümer im wirtschaftlichen Zusammenhang mit einem angeschlossenen oder zum Anschluss vorgesehenen Grundstück genutzt werden oder für die die Möglichkeit der Wasserversorgung sonst wirtschaftlich vorteilhaft ist. Die Verpflichtung entfällt, soweit die Inanspruchnahme der Grundstücke den Eigentümer in unzumutbarer Weise belasten würde.
- (2) Der Grundstückseigentümer ist rechtzeitig über Art und Umfang der beabsichtigten Inanspruchnahme seines Grundstücks zu benachrichtigen.
- (3) Der Grundstückseigentümer kann die Verlegung der Einrichtungen verlangen, wenn sie an der bisherigen Stelle für ihn nicht mehr zumutbar sind. Die Kosten der Verlegung hat die Gemeinde zu tragen, soweit die Einrichtungen nicht ausschließlich der Versorgung des Grundstücks dienen.
- (4) Wird der Wasserbezug nach § 22 Abs. 2 oder 3 eingestellt, ist der Grundstückseigentümer verpflichtet, nach Wahl der Gemeinde die Entfernung der Einrichtungen zu gestatten oder sie noch fünf Jahre unentgeltlich zu belassen, sofern dies nicht unzumutbar ist.
- (5) Die Absätze 1 bis 4 gelten nicht für öffentliche Verkehrswege und Verkehrsflächen sowie für Grundstücke, die durch Planfeststellung für den Bau von öffentlichen Verkehrswegen und Verkehrsflächen bestimmt sind.

§ 15 Art und Umfang der Versorgung

- (1) Die Gemeinde stellt das Wasser zu dem in der Beitrags- und Gebührensatzung aufgeführten Entgelt zur Verfügung. Sie liefert das Wasser als Trinkwasser unter dem Druck und in der Beschaffenheit, die in dem betreffenden Abschnitt des Versorgungsgebietes üblich sind, entsprechend den jeweils geltenden Rechtsvorschriften und den anerkannten Regeln der Technik.
- (2) Die Gemeinde ist berechtigt, die Beschaffenheit und den Druck des Wassers im Rahmen der gesetzlichen und behördlichen Bestimmungen sowie der anerkannten Regeln der Technik zu ändern, sofern dies aus wirtschaftlichen oder technischen Gründen zwingend erforderlich ist. Die Gemeinde wird eine dauernde wesentliche Änderung den Wasserabnehmern nach Möglichkeit mindestens zwei Monate vor der Umstellung schriftlich bekannt geben und die Belange der Anschlussnehmer möglichst berücksichtigen. Die Grundstückseigentümer sind verpflichtet, ihre Anlagen auf eigene Kosten den geänderten Verhältnissen anzupassen.
- (3) Die Gemeinde stellt das Wasser im Allgemeinen ohne Beschränkung zu jeder Tag- und Nachtzeit am Ende des Hausanschlusses zur Verfügung. Dies gilt nicht, soweit und solange die Gemeinde durch höhere Gewalt, durch Betriebsstörungen, Wassermangel oder sonstige technische oder wirtschaftliche Umstände, deren Beseitigung ihr nicht zumutbar ist, an der Wasserversorgung gehindert ist. Die Gemeinde kann die Belieferung ablehnen, mengenmäßig und zeitlich beschränken oder unter Auflagen und Bedingungen gewähren, soweit das zur Wahrung des Anschluss- und Benutzungsrechtes der anderen Berechtigten erforderlich ist. Die Gemeinde darf ferner die Lieferung unterbrechen, um betriebsnotwendige Arbeiten vorzunehmen. Soweit möglich, gibt die Gemeinde Absperrungen der Wasserleitung vorher öffentlich bekannt und unterrichtet die Abnehmer über Umfang und voraussichtliche Dauer der Unterbrechung.
- (4) Das Wasser wird lediglich zur Deckung des Eigenbedarfs für die angeschlossenen Grundstücke geliefert. Die Überleitung von Wasser in ein anderes Grundstück bedarf der schriftlichen Zustimmung der Gemeinde; die Zustimmung wird erteilt, wenn nicht überwiegende

versorgungswirtschaftliche Gründe entgegenstehen.

- (5) Für Einschränkungen oder Unterbrechungen der Wasserlieferung und für Änderungen des Druckes oder der Beschaffenheit des Wassers, die durch höhere Gewalt, Wassermangel oder sonstige technische oder wirtschaftliche Umstände, die die Gemeinde nicht abwenden kann, oder aufgrund behördlicher Verfügungen veranlasst sind, steht dem Grundstückseigentümer kein Anspruch auf Minderung verbrauchsunabhängiger Gebühren zu.

§ 16 Anschlüsse und Benutzung der Wasserleitung für Feuerlöschzwecke

- (1) Sollen auf einem Grundstück private Feuerlöschanschlüsse eingerichtet werden, so sind über die näheren Einzelheiten einschließlich der Kostentragung besondere Vereinbarungen zwischen dem Grundstückseigentümer und der Gemeinde zu treffen.
- (2) Private Feuerlöscheinrichtungen werden mit Wasserzählern ausgerüstet. Sie müssen auch für die Feuerwehr benutzbar sein.
- (3) Wenn es brennt oder wenn sonst Gemeingefahr droht, sind die Anordnungen der Gemeinde, der Polizei und der Feuerwehr zu befolgen; insbesondere haben die Wasserabnehmer ihre Leitungen und ihre Eigenanlagen auf Verlangen zum Feuerlöschen zur Verfügung zu stellen. Ohne zwingenden Grund dürfen sie in diesen Fällen kein Wasser entnehmen.
- (4) Bei Feuergefahr hat die Gemeinde das Recht, Versorgungseinrichtungen und Grundstücksanschlüsse vorübergehend abzusperren. Dem von der Absperrung betroffenen Wasserabnehmer steht hierfür kein Entschädigungsanspruch zu.

§ 17 Wasserabgabe für vorübergehende Zwecke, Wasserabgabe aus öffentlichen Entnahmestellen

- (1) Der Anschluss von Anlagen zum Bezug von Bauwasser oder zu sonstigen vorübergehenden Zwecken ist rechtzeitig bei der Gemeinde zu beantragen. Muss das Wasser von einem anderen Grundstück bezogen werden, so ist die schriftliche Zustimmung des Grundstückseigentümers beizubringen. Über die Art der Wasserabgabe entscheidet die Gemeinde; sie legt die weiteren Bedingungen für den Wasserbezug fest.
- (2) Falls Wasser aus öffentlichen Hydranten nicht zum Feuerlöschen, sondern zu anderen vorübergehenden Zwecken entnommen werden soll, so stellt die Gemeinde auf Antrag einen Wasserzähler, ggf. Absperrvorrichtung und Standrohr zur Verfügung und setzt die Bedingungen für die Benützung fest.

§ 18 Haftung bei Versorgungsstörungen

- (1) Für Schäden, die ein Grundstückseigentümer durch Unterbrechung der Wasserversorgung oder durch Unregelmäßigkeiten in der Belieferung erleidet, haftet die Gemeinde aus dem Benutzungsverhältnis oder aus unerlaubter Handlung im Falle
 1. der Tötung oder Verletzung des Körpers oder der Gesundheit des Grundstückseigentümers, es sei denn, dass der Schaden von der Gemeinde oder einem Erfüllungs- oder Verrichtungsgehilfen weder vorsätzlich noch fahrlässig verursacht worden ist,
 2. der Beschädigung einer Sache, es sei denn, dass der Schaden weder durch Vorsatz noch durch grobe Fahrlässigkeit der Gemeinde oder eines Erfüllungs- oder Verrichtungsgehilfen verursacht worden ist.
 3. eines Vermögensschadens, es sei denn, dass dieser weder durch Vorsatz noch durch grobe Fahrlässigkeit eines vertretungsberechtigten Organs der Gemeinde verursacht worden ist.

§ 831 Abs. 1 Satz 2 des Bürgerlichen Gesetzbuches ist nur bei vorsätzlichem Handeln von Verrichtungsgehilfen anzuwenden.

- (2) Gegenüber Benutzern und Dritten, an die der Grundstückseigentümer das gelieferte Wasser im Rahmen des § 15 Abs. 4 weiterleitet, haftet die Gemeinde für Schäden, die diesen durch Unterbrechung der Wasserversorgung oder durch Unregelmäßigkeiten in der Belieferung entstehen, wie einem Grundstückseigentümer.
- (3) Die Absätze 1 und 2 sind auch auf Ansprüche von Grundstückseigentümern anzuwenden, die diese gegen ein drittes Wasserversorgungsunternehmen aus unerlaubter Handlung geltend machen. Die Gemeinde ist verpflichtet, den Grundstückseigentümern auf Verlangen über die mit der Schadensverursachung durch ein drittes Unternehmen zusammenhängenden Tatsachen insoweit Auskunft zu geben, als sie ihr bekannt sind oder von ihr in zumutbarer Weise aufgeklärt werden können und ihre Kenntnis zur Geltendmachung des Schadensersatzes erforderlich ist.
- (4) Die Ersatzpflicht entfällt für Schäden unter fünfzehn Euro.
- (5) Schäden sind der Gemeinde unverzüglich mitzuteilen.

§ 19 Wasserzähler

- (1) Der Wasserzähler ist Eigentum der Gemeinde. Die Lieferung, Aufstellung, technische Überwachung, Unterhaltung, Auswechslung und Entfernung der Wasserzähler sind Aufgabe der Gemeinde; sie bestimmt auch Art, Zahl und Größe der Wasserzähler sowie ihren Aufstellungsort. Bei der Aufstellung hat die Gemeinde so zu verfahren, dass eine einwandfreie Messung gewährleistet ist; sie hat den Grundstückseigentümer zuvor anzuhören und seine berechtigten Interessen zu wahren.
- (2) Die Gemeinde ist verpflichtet, auf Verlangen des Grundstückseigentümers die Wasserzähler zu verlegen, wenn dies ohne Beeinträchtigungen einer einwandfreien Messung möglich ist. Die Gemeinde kann die Verlegung davon abhängig machen, dass der Grundstückseigentümer sich verpflichtet, die Kosten zu übernehmen.
- (3) Der Grundstückseigentümer haftet für das Abhandenkommen und die Beschädigung der Wasserzähler, soweit ihn hieran ein Verschulden trifft. Er hat den Verlust, Beschädigungen und Störungen dieser Einrichtungen der Gemeinde unverzüglich mitzutellen. Er ist verpflichtet, sie vor Abwasser, Schmutz- und Grundwasser sowie vor Frost zu schützen.
- (4) Die Wasserzähler werden von einem Beauftragten der Gemeinde möglichst in gleichen Zeitabständen oder auf Verlangen der Gemeinde vom Grundstückseigentümer selbst abgelesen. Dieser hat dafür zu sorgen, dass die Wasserzähler leicht zugänglich sind.

§ 20 Messeinrichtungen an der Grundstücksgrenze

- (1) Die Gemeinde kann verlangen, dass der Grundstückseigentümer auf eigene Kosten an der Grundstücksgrenze nach seiner Wahl einen geeigneten Wasserzählerschacht oder Wasserzählerschrank anbringt, wenn
 1. das Grundstück unbebaut ist oder
 2. die Versorgung des Gebäudes mit Grundstücksanschlüssen erfolgt, die unverhältnismäßig lang sind oder nur unter besonderen Erschwernissen verlegt werden können, oder
 3. kein Raum zur frostsicheren Unterbringung des Wasserzählers vorhanden ist.
- (2) Der Grundstückseigentümer ist verpflichtet, die Einrichtungen in ordnungsgemäßem Zustand und jederzeit zugänglich zu halten.

§ 21 Nachprüfung der Wasserzähler

- (1) Der Grundstückseigentümer kann jederzeit die Nachprüfung der Wasserzähler durch eine Eichbehörde oder eine staatlich anerkannte Prüfstelle im Sinne des § 6 Abs. 2 des Eichgesetzes verlangen. Stellt der Grundstückseigentümer den Antrag auf Prüfung nicht bei der Gemeinde, so hat er diese vor Antragstellung zu benachrichtigen.
- (2) Die Gemeinde braucht dem Verlangen auf Nachprüfung der Wasserzähler nur nachzukommen, wenn der Grundstückseigentümer sich verpflichtet, die Kosten zu übernehmen, falls die Abweichung die gesetzlichen Verkehrsfehlergrenzen nicht überschreitet.

§ 22 Änderungen; Einstellung des Wasserbezugs

- (1) Jeder Wechsel des Grundstückseigentümers ist der Gemeinde unverzüglich schriftlich mitzuteilen.
- (2) Will ein Grundstückseigentümer, der zur Benutzung der Wasserversorgungseinrichtung nicht verpflichtet ist, den Wasserbezug aus der öffentlichen Wasserversorgung vollständig einstellen, so hat er das mindestens eine Woche vor dem Ende des Wasserbezugs schriftlich der Gemeinde zu melden.
- (3) Will ein zum Anschluss oder zur Benutzung Verpflichteter den Wasserbezug einstellen, hat er bei der Gemeinde Befreiung nach § 6 zu beantragen.

§ 23 Einstellung der Wasserlieferung

- (1) Die Gemeinde ist berechtigt, die Wasserlieferung ganz oder teilweise fristlos einzustellen, wenn der Grundstückseigentümer oder Benutzer dieser Satzung oder sonstigen die Wasserversorgung betreffenden Anordnungen zuwiderhandelt und die Einstellung erforderlich ist, um
 1. eine unmittelbare Gefahr für die Sicherheit von Personen oder Anlagen abzuwenden,
 2. den Verbrauch von Wasser unter Umgehung, Beeinflussung oder vor Anbringung der Messeinrichtungen zu verhindern oder
 3. zu gewährleisten, dass Störungen anderer Abnehmer, störende Rückwirkungen auf Einrichtungen der Gemeinde oder Dritter oder Rückwirkungen auf die Güte des Trinkwassers ausgeschlossen sind.
- (2) Bei anderen Zuwiderhandlungen, insbesondere bei Nichterfüllung einer Zahlungsverpflichtung trotz Mahnung, ist die Gemeinde berechtigt, die Versorgung zwei Wochen nach Androhung einzustellen. Dies gilt nicht, wenn die Folgen der Einstellung außer Verhältnis zur Schwere der Zuwiderhandlung stehen und hinreichende Aussicht besteht, dass der Grundstückseigentümer seinen Verpflichtungen nachkommt. Die Gemeinde kann mit der Mahnung zugleich die Einstellung der Versorgung androhen.
- (3) Die Gemeinde hat die Versorgung unverzüglich wieder aufzunehmen, sobald die Gründe für die Einstellung entfallen sind.

§ 24 Ordnungswidrigkeiten

Nach Art. 24 Abs. 2 Satz 2 GO kann mit Geldbuße belegt werden, wer

1. den Vorschriften über den Anschluss- und Benutzungszwang (§ 5) zuwiderhandelt,

2. eine der in § 9 Abs. 4, § 11 Abs. 1, § 13 Abs. 2 und § 22 Abs. 1 und 2 festgelegten Melde-, Auskunfts- oder Vorlagepflichten verletzt,
3. entgegen § 11 Abs. 2 vor Zustimmung der Gemeinde mit den Installationsarbeiten beginnt,
4. gegen die von der Gemeinde nach § 15 Abs. 3 Satz 3 angeordneten Verbrauchseinschränkungen oder Verbrauchsverbote verstößt.

§ 25 Anordnungen für den Einzelfall, Zwangsmittel

- (1) Die Gemeinde kann zur Erfüllung der nach dieser Satzung bestehenden Verpflichtungen Anordnungen für den Einzelfall erlassen.
- (2) Für die Erzwingung der in dieser Satzung vorgeschriebenen Handlungen, eines Duldens oder Unterlassens gelten die Vorschriften des Bayerischen Verwaltungszustellungs- und Vollstreckungsgesetzes.

§ 26 In-Kraft-Treten

- (1) Diese Satzung tritt am Tag nach der Bekanntmachung in Kraft.
- (2) Gleichzeitig tritt Wasserabgabesatzung vom 30.09.2005 außer Kraft.

Wettstetten, 02.05.2012

Mödl
Erster Bürgermeister

Anlage 2

**Beitrags- und Gebührensatzung
zur Wasserabgabesatzung
der Gemeinde Wettstetten**

(BGS/WAS)

vom 01.01.2017

Aufgrund der Art. 5, 8 und 9 des Kommunalabgabengesetzes erlässt die Gemeinde Wettstetten folgende Beitrags- und Gebührensatzung zur Wasserabgabesatzung:

§ 1 Beitragserhebung

Die Gemeinde erhebt zur Deckung ihres Aufwands für die Herstellung der Wasserversorgungseinrichtung einen Beitrag.

§ 2 Beitragstatbestand

Der Beitrag wird erhoben für

1. bebaute, bebaubare oder gewerblich genutzte oder gewerblich nutzbare Grundstücke, wenn für sie nach § 4 WAS ein Recht zum Anschluss an die Wasserversorgungseinrichtung besteht oder
2. tatsächlich angeschlossene Grundstücke.

§ 3 Entstehen der Beitragsschuld

- (1) Die Beitragsschuld entsteht mit Verwirklichung des Beitragstatbestandes. Ändern sich die für die Beitragsbemessung maßgeblichen Umstände im Sinn des Art. 5 Abs. 2 a KAG, entsteht die – zusätzliche – Beitragsschuld mit dem Abschluss der Maßnahme.
- (2) Wird erstmals eine wirksame Satzung erlassen und ist der Beitragstatbestand vor dem Inkrafttreten dieser Satzung erfüllt, entsteht die Beitragsschuld erst mit Inkrafttreten dieser Satzung.

§ 4 Beitragsschuldner

Beitragsschuldner ist, wer im Zeitpunkt des Entstehens der Beitragsschuld Eigentümer des Grundstücks oder Erbbauberechtigter ist.

§ 5 Beitragsmaßstab

- (1) Der Beitrag wird nach der Grundstücksfläche und der zulässigen Geschossfläche berechnet. In unbeplanten Gebieten wird die Grundstücksfläche bis zu einer Tiefe von 30 m herangezogen. Bei mehrfach erschlossenen Grundstücken ist die Begrenzung auf alle Seiten, zu denen das Grundstück die Möglichkeit des Anschlusses an die öffentliche Wasserversorgungseinrichtung hat, zu beziehen; nicht herangezogen wird in diesen Fällen die Fläche, die außerhalb aller Tiefenbegrenzungslinien liegt. Reichen die Bebauung bzw. die gewerbliche Nutzung über die Begrenzung nach Satz 2 hinaus oder näher als 10 m an diese Begrenzung heran, ist die Begrenzung 10 m hinter dem Ende der Bebauung bzw. der gewerblichen Nutzung anzusetzen.

- (2) Die zulässige Geschossfläche bestimmt sich, wenn ein rechtsverbindlicher Bebauungsplan besteht, nach dessen Festsetzungen. Ist darin eine Geschossflächenzahl (§ 20 Baunutzungsverordnung – BauNVO) festgelegt, errechnet sich die Geschossfläche für die Grundstücke durch Vervielfachung der jeweiligen Grundstücksfläche mit der im Bebauungsplan festgesetzten Geschossflächenzahl. Ist im Bebauungsplan eine Baumassenzahl (§ 21 BauNVO) festgesetzt, ergibt sich die Geschossfläche aus der Vervielfachung der jeweiligen Grundstücksfläche mit der Baumassenzahl, geteilt durch 3,5. Ist im Einzelfall nur eine geringere Geschossfläche zulässig, ist diese maßgebend. Ist jedoch im Zeitpunkt des Entstehens der Beitragsschuld eine größere Geschossfläche vorhanden, ist diese zugrunde zu legen.
- (3) Wenn für das Grundstück die Aufstellung eines Bebauungsplans beschlossen ist, ist die zulässige Geschossfläche nach dem Stand der Planungsarbeiten zu ermitteln. Abs. 2 Sätze 4 und 5 gelten entsprechend.
- (4) Die zulässige Geschossfläche ist zu ermitteln nach der für vergleichbare Baugebiete in der Gemeinde festgesetzten Geschossflächenzahl, wenn
- a) in einem aufgestellten Bebauungsplan das zulässige Maß der Nutzung nicht festgesetzt ist,
 - b) sich aus einem in Aufstellung begriffenen Bebauungsplan die zulässige Geschossfläche nicht hinreichend sicher entnehmen lässt,
 - c) in einem in Aufstellung begriffenen Bebauungsplan das zulässige Maß der Nutzung nicht festgesetzt werden soll
- oder
- d) ein Bebauungsplan weder in Aufstellung begriffen noch vorhanden ist.
- Abs. 2 Sätze 4 und 5 gelten entsprechend.
- (5) Fehlt es an vergleichbaren Baugebieten, ergibt sich die zulässige Geschossfläche aus der durchschnittlichen Geschossflächenzahl, die nach § 34 BauGB in Verbindung mit § 17 und § 20 BauNVO aus der in der Umgebung vorhandenen Bebauung ermittelt wird. Abs. 2 Sätze 4 und 5 gelten entsprechend.
- (6) Bei Grundstücken, für die eine gewerbliche Nutzung ohne Bebauung zulässig ist, wird als zulässige Geschossfläche ein Viertel der Grundstücksfläche in Ansatz gebracht. Grundstücke, bei denen die zulässige Bebauung im Verhältnis zur gewerblichen Nutzung nur untergeordnete Bedeutung hat, gelten als gewerblich genutzte unbebaute Grundstücke im Sinn des Satzes 1.
- (7) Die Geschossfläche der auf dem heranzuziehenden Grundstück vorhandenen Gebäude oder selbstständigen Gebäudeteile, die nach der Art ihrer Nutzung keinen Bedarf nach Anschluss an die Wasserversorgung haben oder die nicht angeschlossen werden dürfen, wird von der für das Grundstück ermittelten zulässigen Geschossfläche abgezogen und der Beitragsberechnung nicht zugrunde gelegt. Das gilt nicht für Gebäude oder selbstständige Gebäudeteile, die tatsächlich an die Wasserversorgung angeschlossen sind oder die bei der Berechnung der auf dem Grundstück zulässigen Geschossfläche ohnehin unberücksichtigt bleiben (vgl.

§ 20 Abs. 4, 2. Alt., § 21 a Abs. 4 BauNVO). Geschossflächen sind insoweit abzuziehen, als sie auf die zulässige Geschossfläche (§ 20 BauNVO) anzurechnen sind.

- (8) Bei bebauten Grundstücken im Außenbereich gilt als zulässige Geschossfläche die Geschossfläche der vorhandenen Bebauung. Die Geschossfläche ist nach den Außenmaßen der Gebäude in allen Geschossen zu ermitteln. Kellergeschosse werden mit der vollen Fläche herangezogen. Dachgeschosse werden nur herangezogen, soweit sie ausgebaut sind. Gebäude oder selbstständige Gebäudeteile, die nach der Art ihrer Nutzung keinen Bedarf nach Anschluss an die Wasserversorgung auslösen oder die nicht angeschlossen werden dürfen, werden nicht herangezogen; das gilt nicht für Gebäude oder Gebäudeteile, die tatsächlich an die Wasserversorgung angeschlossen sind. Balkone, Loggien und Terrassen bleiben außer Ansatz, wenn und soweit sie über die Gebäudefluchtlinie herausragen.
- (9) Ein zusätzlicher Beitrag entsteht mit der nachträglichen Änderung der für die Beitragsbemessung maßgeblichen Umstände, soweit sich dadurch der Vorteil erhöht. Eine Beitragspflicht entsteht insbesondere
- im Fall der Vergrößerung eines Grundstücks für die zusätzlichen Flächen, soweit für diese bisher noch keine Beiträge geleistet wurden,
 - wenn sich die zulässige Geschossfläche durch Aufstellung oder Änderung eines Bebauungsplanes oder durch Erlass oder Änderung einer Satzung nach § 34 Abs. 4 BauGB oder durch die konkrete Bebauung auf dem Grundstück später vergrößert, für die zusätzlichen Flächen,
 - wenn sich durch eine nachträgliche Bebauung des Grundstücks im Rahmen der Anwendung des Abs. 1 Sätze 2 bis 4 die der Beitragsberechnung zugrunde zu legende Grundstücksfläche vergrößert,
 - im Fall der Nutzungsänderung eines bisher beitragsfreien Gebäudes im Sinn des § 5 Abs. 7, wenn infolge der Nutzungsänderung die Voraussetzungen für die Beitragsfreiheit entfallen,
 - für Außenbereichsgrundstücke (Abs. 8), wenn sich die der Beitragsberechnung zugrunde gelegte Geschossfläche im Sinn von Abs. 8 später vergrößert oder sonstige Veränderungen vorgenommen werden, die nach Abs. 8 für die Beitragsbemessung von Bedeutung sind.

§ 6 Beitragssatz

(1) Der Beitrag beträgt

- | | |
|---|---------|
| a) pro m ² Grundstücksfläche | 1,23 € |
| b) pro m ² Geschossfläche | 5,22 €. |

§ 7 Fälligkeit

Der Beitrag wird einen Monat nach Bekanntgabe des Beitragsbescheides fällig.

§ 7a Beitragsablösung

Der Beitrag kann vor dem Entstehen der Beitragspflicht abgelöst werden. Der Ablösungsbetrag richtet sich nach der voraussichtlichen Höhe des Beitrags. Ein Rechtsanspruch auf Ablösung besteht nicht.

§ 8 Erstattung des Aufwands für Grundstücksanschlüsse

- (1) Der Aufwand für die Herstellung, Anschaffung, Verbesserung, Erneuerung, Veränderung und Beseitigung sowie für die Unterhaltung der Grundstücksanschlüsse im Sinn des § 3 WAS ist mit Ausnahme des Aufwands, der auf die im öffentlichen Straßengrund liegenden Teile der Grundstücksanschlüsse entfällt, in der jeweils tatsächlichen Höhe zu erstatten.
- (2) Sofern die Gemeinde, in begründeten Ausnahmefällen, gemäß § 11 Abs. 4 WAS Arbeiten an Anlagen außerhalb des öffentlichen Straßengrundes (§ 10 Abs. 1 WAS) durchführt oder durchführen lässt, sind die hierdurch tatsächlich entstandenen Kosten, an die Gemeinde zu erstatten.
- (3) Der Erstattungsanspruch entsteht mit Abschluss der jeweiligen Maßnahme. Schuldner ist, wer im Zeitpunkt des Entstehens des Erstattungsanspruchs Eigentümer des Grundstücks oder Erbbauberechtigter ist; mehrere Schuldner (Eigentümer bzw. Erbbauberechtigte) sind Gesamtschuldner. § 7 gilt entsprechend.
- (4) Der Erstattungsanspruch kann vor seinem Entstehen abgelöst werden. Der Ablösungsbetrag richtet sich nach der voraussichtlichen Höhe des Erstattungsanspruchs. Ein Rechtsanspruch auf Ablösung besteht nicht.

§ 9 Gebührenerhebung

Die Gemeinde erhebt für die Benutzung der Wasserversorgungseinrichtung Grundgebühren (§ 9 a) und Verbrauchsgebühren (§ 10).

§ 9 a Grundgebühr

- (1) Die Grundgebühr wird nach dem Dauerdurchfluss (Q_d), ggf. bis zum Ablauf der Übergangsregelung nach dem Nenndurchfluss (Q_n), der verwendeten Wasserzähler berechnet. Befinden sich auf einem Grundstück nicht nur vorübergehend mehrere Wasseranschlüsse, wird die Grundgebühr nach der Summe des Dauerdurchflusses der einzelnen Wasserzähler berechnet. Soweit Wasserzähler nicht eingebaut sind, wird der Dauerdurchfluss geschätzt, der nötig wäre, um die mögliche Wasserentnahme messen zu können.
- (2) Die Grundgebühr beträgt bei der Verwendung von Wasserzählern mit Dauerdurchfluss

bis	4	m ³ /h	bzw. Nenndurchfluss bis	2,5 m ³ /h	23,00 €/Jahr
bis	10	m ³ /h	bzw. Nenndurchfluss bis	6,0 m ³ /h	30,70 €/Jahr
bis	16	m ³ /h	bzw. Nenndurchfluss bis	10,0 m ³ /h	51,10 €/Jahr
über	16	m ³ /h	bzw. Nenndurchfluss über	10,0 m ³ /h	76,70 €/Jahr.

§ 10 Verbrauchsgebühr und sonstige Gebühren

- (1) Die Verbrauchsgebühr wird nach Maßgabe der nachfolgenden Absätze nach der Menge des aus der Wasserversorgungseinrichtung entnommenen Wassers berechnet.
- Die Gebühr je m³ beträgt ab dem 01.01.2017 1,97 Euro
 - Ab dem 01.01.2019 erhöht sich die Gebühr auf 2,01 Euro
- (2) Der Wasserverbrauch wird durch geeichte Wasserzähler ermittelt. Er ist von der Gemeinde zu schätzen, wenn
1. ein Wasserzähler nicht vorhanden ist,
 2. der Zutritt zum Wasserzähler oder dessen Ablesung nicht ermöglicht wird oder
 3. sich konkrete Anhaltspunkte dafür ergeben, dass ein Wasserzähler den wirklichen Wasserverbrauch nicht angibt.
- (3) Soll ein Bauwasserzähler verwendet werden, ist dessen Einrichtung und Rückbau rechtzeitig über die Gemeindeverwaltung zu beantragen. Für die Einrichtung und den Rückbau des Bauwasserzählers wird eine Gebühr in Höhe von 165,00 Euro erhoben. Für die Dauer des Bestands des Bauwasserzählers wird für jeden angebrochenen Kalendertag eine anteilige Grundgebühr gem. § 9 a erhoben. Die Gebühr für die verbrauchte Wassermenge rechnet sich nach Absatz 1.
- (4) Soweit verfügbar, kann auf Antrag, über die Gemeinde ein beweglicher Wasserzähler (Standrohr) ausgeliehen werden. Für den Zeitraum der Ausleihe ist eine Kautions in Höhe von 500,00 Euro in der Gemeindekasse zu hinterlegen. Mit der Bereitstellung des Standrohres wird eine Bearbeitungspauschale in Höhe von 70,50 Euro erhoben. Je angebrochenen Kalendertag ist für das Standrohr eine Nutzungsgebühr in Höhe von 2,50 Euro zu entrichten. Die Gebühr für die verbrauchte Wassermenge rechnet sich nach Absatz 1.
- (5) Eigene bewegliche Wasserzähler der Nutzer dürfen, auf Antrag verwendet werden, wenn diese zuvor dem zuständigen Mitarbeiter der Gemeinde vorgestellt und durch diesen für die Verwendung zugelassen wurden. Für die Abnahme des Standrohres ist eine Gebühr in Höhe von 17,50 Euro zu entrichten. Die Gebühr für die verbrauchte Wassermenge rechnet sich nach Absatz 1.

§ 11 Entstehen der Gebührenschuld

- (1) Die Verbrauchsgebühr entsteht mit der Wasserentnahme.
- (2) Die Gebühr für die Einrichtung eines Bauwasserzählers (§ 10 Abs. 3) entsteht mit der Bereitstellung der Entnahmeeinrichtung. Die Gebühr nach § 10 Abs. 5 entsteht mit der Vorstellung des Standrohres.
- (3) Die Kautions für ein Standrohr der Gemeinde ist vor der Überlassung bei der Gemeindekasse zu hinterlegen. Die Nutzungsgebühr (§ 10 Abs. 4) entsteht, für die pauschale Nutzung mit dem ersten Nutzungstag, im Übrigen mit dem Beginn eines jeden Tages der Nutzung.
- (4) Die Grundgebühr entsteht erstmals mit dem Tag, der auf den Zeitpunkt der betriebsfertigen Herstellung des Anschlusses folgt. Der Tag wird im erstmals ergehenden Bescheid bestimmt. Im Übrigen entsteht die Grundgebühr mit dem Beginn eines jeden Tages in Höhe eines Tagesbruchteils der Jahresgrundgebührenschild neu.

§ 12 Gebührenschuldner

- (1) Gebührenschuldner ist, wer im Zeitpunkt des Entstehens der Gebührenschuld Eigentümer des Grundstücks oder ähnlich zur Nutzung des Grundstücks dinglich berechtigt ist. In Bezug Auf § 10 Absätze 3 bis 5 auch der Antragsteller.
- (2) Gebührenschuldner ist auch der Inhaber eines auf dem Grundstück befindlichen Betriebs.
- (3) Mehrere Gebührenschuldner sind Gesamtschuldner.

§ 13 Abrechnung, Fälligkeit, Vorauszahlung

- (1) Die Grund- und die Verbrauchsgebühr werden einen Monat nach Bekanntgabe des Gebührenbescheides fällig. Gleiches gilt für die Gebührentatbestände gem. § 10 Abs. 3 bis 5.
- (2) Die Hinterlegung der Kautions kann wahlweise durch Bareinzahlung oder per EC-Cash in der Gemeindekasse erfolgen. Die Kautions wird nicht verzinst. Die Gemeinde Wettstetten ist berechtigt etwaige Forderungen aus der Nutzung des Standrohres, bzw. auch aus anderen Rechtsverhältnissen, mit der Kautions zu verrechnen. Ein hiernach verbleibendes Guthaben erstattet die Gemeinde dem Kunden.
- (3) Auf die Gebührenschuld sind zum 15. Februar, 15. Mai, 15. August und 15. November jeden Jahres Vorauszahlungen in Höhe eines Viertels der Jahresabrechnung des Vorjahres zu leisten. Fehlt eine solche Vorjahresabrechnung, setzt die Gemeinde die Höhe der Vorauszahlungen unter Schätzung des Jahresgesamtverbrauchs fest.

§ 14 Mehrwertsteuer

Zu den Beiträgen, Kostenerstattungsansprüchen und Gebühren wird die Mehrwertsteuer in der jeweiligen gesetzlichen Höhe erhoben.

§ 15 Pflichten der Beitrags- und Gebührenschuldner

Die Beitrags- und Gebührenschuldner sind verpflichtet, der Gemeinde für die Höhe der Abgabe maßgebliche Veränderungen unverzüglich zu melden und über den Umfang dieser Veränderungen – auf Verlangen auch unter Vorlage entsprechender Unterlagen – Auskunft zu erteilen.

§ 16 Übergangsregelung

- (1) Ist bei Grundstücken, für die nach dem bis 01.05.1994 geltenden Satzungsrecht eine Beitragsschuld entstanden ist, die zulässige Geschossfläche größer als die nach früherem Satzungsrecht maßgebende Geschossfläche, so entsteht eine weitere Beitragsschuld für den Unterschied zwischen zulässiger und bisher maßgebender Geschossfläche erst dann, wenn eine Veränderung der Grundstücks- und/oder Geschossfläche und/oder Nutzung des Grundstücks mit beitragsrechtlicher Auswirkung vorgenommen wird, welche 20 m² Geschoss- oder Grundstücksfläche übersteigt. Für die Vergleichsberechnung sind die früher maßgebenden Geschossflächen nur insoweit zu berücksichtigen, als sich nach § 20 BauNVO auf die zulässige Geschossfläche anzurechnen sind.

Die weitere Beitragsschuld darf den Unterschiedsbetrag zwischen einem Beitrag, der sich bei Anwendung des Beitragsmaßstabes nach dieser Satzung ergäbe und der nach bisherigem Satzungsrecht entstandenen Beitragsschuld nicht überschreiten.

- (2) Die weitere Beitragsschuld entsteht mit dem Abschluss der in Absatz 1 genannten Maßnahmen.
- (3) Erhöht die Gemeinde durch die Aufstellung oder Änderung eines Bebauungsplanes die zulässige Geschossfläche, gelten die Regelungen der Absätze 1 und 2 entsprechend.

§ 17 Inkrafttreten

- (1) Diese Satzung tritt am 01.01.2017 in Kraft.
- (2) Gleichzeitig tritt die Satzung vom 22.12.2009, mit der Änderungssatzung vom 28.12.2015, außer Kraft.

Wettstetten, 17.10.2016


Risch,
Erster Bürgermeister

Erschließungsbeitragssatzung

Aufgrund des § 132 des Baugesetzbuches - BauGB - i. d. F. der Bekanntmachung vom 8. Dezember 1986 (BGBl I S. 2253) i. V. mit Art. 23 der Gemeindeordnung für den Freistaat Bayern - GO - erläßt die Gemeinde Wettstetten folgende Erschließungsbeitragssatzung:

§ 1 Erhebung des Erschließungsbeitrages

Zur Deckung ihres anderweitig nicht gedeckten Aufwandes für die Erschließungsanlagen erhebt die Gemeinde Erschließungsbeiträge nach den Vorschriften des Baugesetzbuches (§ 127 ff.) sowie nach Maßgabe dieser Satzung.

§ 2 Art und Umfang der Erschließungsanlagen

(1) Beitragsfähig ist der Erschließungsaufwand:

1. Für die öffentlichen zum Anbau bestimmten Straßen, Wege und Plätze (§ 127 Abs. 2 Nr. 1 BauGB) in

bis zu einer Straßenbreite (Fahrbahnen, Radwege und Gehwege) von

- | | |
|---|------------------|
| 1. Wochenendhausgebieten mit einer Geschoßflächenzahl bis 0,2 | 7,0 m |
| 2. Kleinsiedlungsgebieten mit einer Geschoßflächenzahl bis 0,3 bei einseitiger Bebaubarkeit | 10,0 m
8,5 m |
| 3. Kleinsiedlungsgebieten soweit sie nicht unter Nr. 2 fallen, Dorfgebieten, reinen Wohngebieten, allgemeinen Wohngebieten, Mischgebieten | |
| a) mit einer Geschoßflächenzahl bis 0,7 bei einseitiger Bebaubarkeit | 14,0 m
10,5 m |
| b) mit einer Geschoßflächenzahl über 0,7 - 1,0 bei einseitiger Bebaubarkeit | 18,0 m
12,5 m |
| c) mit einer Geschoßflächenzahl über 1,0 - 1,6 | 20,0 m |
| d) mit einer Geschoßflächenzahl über 1,6 | 23,0 m |

4. Kerngebieten, Gewerbegebieten und Sondergebieten

a) mit einer Geschosßflächenzahl bis 1,0	20,0 m
b) mit einer Geschosßflächenzahl über 1,0 - 1,6	23,0 m
c) mit einer Geschosßflächenzahl über 1,6 - 2,0	25,0 m
d) mit einer Geschosßflächenzahl über 2,0	27,0 m

5. Industriegebieten

a) mit einer Baumassenzahl bis 3,0	23,0 m
b) mit einer Baumassenzahl über 3,0 - 6,0	25,0 m
c) mit einer Baumassenzahl über 6,0	27,0 m

II.
für die öffentlichen, aus rechtlichen oder tatsächlichen Gründen mit Kraftfahrzeugen nicht befahrbaren Verkehrsanlagen innerhalb der Baugebiete (z. B. Fußwege, Wohnwege; § 127 Abs. 2 Nr. 2 BauGB) bis zu einer Breite von 5 m

III.
für die nicht zum Anbau bestimmten, zur Erschließung der Baugebiete notwendigen Sammelstraßen innerhalb der Baugebiete (§ 127 Abs. 2 Nr. 3 BauGB) bis zu einer Breite von 27 m

IV.
für Parkflächen,

- a) die Bestandteil der Verkehrsanlagen i. S. von Nr. I und III sind, bis zu einer weiteren Breite von 5 m
- b) soweit sie nicht Bestandteil der in Nr. I und Nr. III genannten Verkehrsanlagen, aber nach städtebaulichen Grundsätzen innerhalb der Baugebiete zu deren Erschließung notwendig sind, bis zu 15 v. H. aller im Abrechnungsgebiet (§ 5) liegenden Grundstücksflächen,

V.
für Grünanlagen mit Ausnahme von Kinderspielplätzen

- a) die Bestandteil der Verkehrsanlagen i. S. von Nr. I bis Nr. III sind, bis zu einer weiteren Breite von 5 m,

- b) soweit sie nicht Bestandteil der in Nr. I bis Nr. III genannten Verkehrsanlagen sind, aber nach städtebaulichen Grundsätzen innerhalb der Baugebiete zu deren Erschließung notwendig sind, bis zu 15 v. H. der im Abrechnungsgebiet (§ 5) liegenden Grundstücksflächen

VI.
für Immissionsschutzanlagen

(2) Zu dem Erschließungsaufwand nach Abs. 1 Nr. I bis Nr. V gehören insbesondere die Kosten für

- a) den Erwerb der Grundflächen einschließlich der Erwerbskosten
- b) die Freilegung der Grundflächen
- c) die erstmalige Herstellung des Straßenkörpers einschließlich des Unterbaues, der Befestigung der Oberfläche sowie notwendiger Erhöhungen oder Vertiefungen,
- d) die Herstellung von Rinnen sowie der Randsteine,
- e) die Radwege,
- f) die Bürgersteige,
- g) die Beleuchtungseinrichtungen,
- h) die Entwässerungseinrichtungen der Erschließungsanlagen,
- i) den Anschluß an andere Erschließungsanlagen,
- j) die Übernahme von Anlagen als gemeindliche Erschließungsanlagen
- k) die Herstellung von Böschungen, Schutz- und Stützmauern.

(3) Der Erschließungsaufwand umfaßt auch den Wert der von der Gemeinde aus ihrem Vermögen bereitgestellten Flächen im Zeitpunkt der Bereitstellung.

(4) Der Erschließungsaufwand im Rahmen des Abs. 1 umfaßt auch die Kosten, die für die Teile der Fahrbahn einer Ortsdurchfahrt einer Bundes-, Staats- oder Kreisstraße entstehen, die über die Breiten der anschließenden freien Strecken hinausgehen.

(5) Soweit Erschließungsanlagen i. S. des Abs. 1 als Sackgassen enden, ist für den erforderlichen Wendehammer der Aufwand bis zur zweifachen Gesamtbreite der Sackgasse beitragsfähig.

§ 3 Ermittlung des beitragsfähigen Erschließungsaufwandes

(1) Der beitragsfähige Erschließungsaufwand (§ 2) wird nach den tatsächlichen Kosten ermittelt.

(2) Der Beitragsfähige Erschließungsaufwand wird für die einzelne Erschließungsanlage ermittelt. Die Gemeinde kann abweichend von Satz 1 den beitragsfähigen Erschließungsaufwand für bestimmte Abschnitte einer Erschließungsanlage oder diesen Aufwand für mehrere Anlagen, die für die Erschließung der Grundstücke eine Einheit bilden, ermitteln.

(3) Die Aufwendungen für Fußwege und Wohnwege (§ 2 Abs. 1 Nr. II), für Sammelstraßen (§ 2 Abs. 1 Nr. III), für Parkflächen (§ 2 Abs. 1 Nr. IV b), für Grünanlagen (§ 2 Abs. 1 Nr. V b) und für Immissionsschutzanlagen (§ 9) werden den zum Anbau bestimmten Straßen, Wegen und Plätzen, zu denen sie von der Erschließung her gehören, zugerechnet. Das Verfahren nach Satz 1 findet keine Anwendung, wenn das Abrechnungsgebiet (§ 5) der Fuß- und Wohnwege, der Sammelstraßen, Parkflächen, Grünanlagen oder Immissionsschutzanlagen von dem Abrechnungsgebiet der Straßen, Wege und Plätze abweicht; in diesem Fall werden die Fuß- und Wohnwege, die Sammelstraßen, Parkflächen, Grünanlagen und Immissionsschutzanlagen selbständig als Erschließungsanlagen abgerechnet.

§ 4 Gemeindeanteil

Die Gemeinde trägt 10 v. H. des beitragsfähigen Erschließungsaufwandes.

§ 5 Abrechnungsgebiet

Die von einer Erschließungsanlage erschlossenen Grundstücke bilden das Abrechnungsgebiet. Wird ein Abschnitt einer Erschließungsanlage oder eine Erschließungseinheit abgerechnet, so bilden die von dem Abschnitt der Erschließungsanlage bzw. Erschließungseinheit erschlossenen Grundstücke das Abrechnungsgebiet.

§ 6 Verteilung des beitragsfähigen Erschließungsaufwandes

(1) Bei zulässiger gleich Nutzung der Grundstücke wird der nach § 3 ermittelte Erschließungsaufwand nach Abzug des Anteils der Gemeinde (§ 4) auf die Grundstücke des Abrechnungsgebietes (§ 5) nach den Grundstücksflächen verteilt.

(2) Ist in einem Abrechnungsgebiet (§ 5) eine unterschiedliche bauliche oder sonstige Nutzung zulässig, wird der nach § 3 ermittelte Erschließungsaufwand nach Abzug des Anteils der Gemeinde (§ 4) auf

die Grundstücke des Abrechnungsgebiets (§ 5) verteilt, in dem die Grundstücksflächen mit einem Nutzungsfaktor vervielfacht werden, der im einzelnen beträgt:

1. bei eingeschossiger Bebaubarkeit und gewerblich oder sonstig nutzbaren Grundstücken, auf denen keine oder nur eine untergeordnete Bebauung zulässig ist 1,0,
2. bei mehrgeschossiger Bebaubarkeit zuzüglich je weiteres Vollgeschoß 0,3.

(3) Als Grundstücksfläche gilt:

1. bei Grundstücken im Bereiche eines Bebauungsplanes die Fläche, die der Ermittlung der zulässigen Nutzung zugrundezulegen ist,
2. wenn ein Bebauungsplan nicht besteht oder die erforderlichen Festsetzungen nicht enthält, die tatsächliche Grundstücksfläche bis zu einer Tiefe von 50 m, gemessen von der der Erschließungsanlage zugewandten Grenze des beitragspflichtigen Grundstücks. Reicht die bauliche oder gewerbliche Nutzung über diese Begrenzung hinaus, so ist die Grundstückstiefe maßgebend, die durch die hintere Grenze der Nutzung bestimmt wird. Grundstücksteile, die lediglich die wegemäßige Verbindung zur Erschließungsanlage herstellen, bleiben bei der Bestimmung der Grundstückstiefe unberücksichtigt.

(4) Beitragspflichtige Grundstücke, die ohne baulich Nutzungsmöglichkeit oder die mit einer untergeordneten baulich Nutzungsmöglichkeit gewerblich oder sonstig genutzt werden oder genutzt werden dürfen, werden mit 0,5 der Grundstücksfläche in die Verteilung einbezogen.

(5) Als zulässige Zahl der Geschosse gilt die im Bebauungsplan festgesetzte höchstzulässige Zahl der Vollgeschosse. Weist der Bebauungsplan eine Baumassenzahl aus, so gilt als Geschößzahl die Baumassenzahl, geteilt durch 3,5. Bruchzahlen werden auf die nächstfolgende volle Zahl aufgerundet.

(6) Ist im Einzelfall eine größere Geschößzahl zugelassen oder vorhanden, so ist diese zugrundezulegen.

(7) Grundstücke, auf denen nur Garagen oder Stellplätze zulässig sind, gelten als eingeschossig bebaubare Grundstücke. Bei mehrgeschossigen Parkbauten bestimmt sich der Nutzungsfaktor nach der Zahl ihrer Geschosse.

(8) In unbeplanten Gebieten und Gebieten, für die ein Bebauungsplan weder die Zahl der Vollgeschosse noch die Baumassenzahl festsetzt, ist

1. bei bebauten Grundstücken die Zahl der tatsächlich vorhandenen,
2. bei unbebauten, aber bebaubaren Grundstücken die Zahl der auf den Grundstücken der näheren Umgebung überwiegend vorhandenen Vollgeschosse maßgebend.

(9) Ist eine Geschößzahl wegen der Besonderheiten des Bauwerks nicht feststellbar, werden je angefangene 3,5 m Höhe des Bauwerks als ein Vollgeschöß gerechnet.

(10) Werden in einem Abrechnungsgebiet (§ 5) außer überwiegend gewerblich genutzten Grundstücken oder Grundstücken, die nach den Festsetzungen eines Bebauungsplans in einem Kern-, Gewerbe- oder Industriegebiet liegen, auch andere Grundstücke erschlossen, so sind für die Grundstücke in Kern-, Gewerbe- und Industriegebieten sowie für die Grundstücke, die überwiegend gewerblich genutzt werden, die in Absatz 2 genannten Nutzungsfaktoren um je 50 v. H. zu erhöhen. Als überwiegend gewerblich genutzt oder nutzbar gelten auch Grundstücke, wenn sie überwiegend Geschäfts-, Büro-, Praxis-, Unterrichts-, Heilbehandlungs- oder ähnlich genutzte Räume beherbergen oder in zulässiger Weise beherbergen dürfen.

(11) Für Grundstücke, die von mehr als einer Erschließungsanlage im Sinne des § 127 Abs. 2 Nr. 1 BauGB erschlossen werden, ist die Grundstücksfläche bei Abrechnung jeder Erschließungsanlage nur mit zwei Dritteln anzusetzen.

Dies gilt nicht,

1. wenn ein Erschließungsbeitrag nur für eine Erschließungsanlage erhoben wird und Beiträge für weitere Anlagen zu deren erstmaligen Herstellung weder nach dem geltenden Recht noch nach vergleichbaren früheren Rechtsvorschriften erhoben worden sind oder erhoben werden,
2. für Grundstücke in Kern-, Gewerbe- und Industriegebieten sowie für Grundstücke, die überwiegend gewerblich genutzt werden.

(12) Für Grundstücke, die zwischen zwei Erschließungsanlagen liegen, gilt Absatz 11 entsprechend.

§ 7 Kostenspaltung

Der Erschließungsbeitrag kann für

1. den Grunderwerb,

2. die Freilegung,
3. die Fahrbahn, auch Richtungsfahrbahnen,
4. die Radwege,
5. die Bürgersteige zusammen oder einzeln,
6. die Sammelstraßen,
7. die Parkflächen,
8. die Grünanlagen,
9. die Beleuchtungseinrichtungen,
10. die Entwässerungseinrichtungen

gesondert erhoben und in beliebiger Reihenfolge umgelegt werden, sobald die Maßnahme, deren Aufwand durch Teilbeträge gedeckt werden soll, abgeschlossen worden ist. Diesen Zeitpunkt stellt die Gemeinde fest.

§ 8 Merkmale der endgültigen Herstellung der Erschließungsanlagen

(1) Die zum Anbau bestimmten Straßen, Wege und Plätze sowie Sammelstraßen und Parkflächen sind endgültig hergestellt, wenn sie die nachstehenden Merkmale aufweisen:

1. eine Pflasterung, eine Asphalt-, Teer-, Beton- oder ähnliche Decke neuzeitlicher Bauweise mit dem technisch notwendigen Unterbau,
2. Straßenentwässerung und Beleuchtung
3. Anschluß an eine dem öffentlichen Verkehr gewidmete Straße.

(2) Bürgersteige und Radwege sind endgültig hergestellt, wenn sie eine Abgrenzung gegen die Fahrbahn und gegeneinander sowie eine Befestigung mit Platten, Pflaster, Asphaltbelag oder eine ähnliche Decke in neuzeitlicher Bauweise mit dem technisch notwendigen Unterbau aufweisen.

(3) Grünanlagen sind endgültig hergestellt, wenn ihre Flächen gärtnerisch gestaltet sind.

(4) Zu den Merkmalen der endgültigen Herstellung der in den Absätzen 1 mit 3 genannten Erschließungsanlagen gehören alle Maßnahmen, die durchgeführt werden müssen, damit die Gemeinde das Eigentum oder eine Dienstbarkeit an den für die Erschließungsan-

lage erforderlichen Grundstücken erlangt.

§ 9 Immissionsschutzanlagen

Art, Umfang, Verteilungsmaßstab und Herstellungsmerkmale von Anlagen zum Schutz von Baugebieten gegen schädliche Umwelteinwirkungen im Sinne des Bundes- Immissionsschutzgesetzes werden durch ergänzende Satzung im Einzelfall geregelt.

§ 10 Vorausleistungen

Im Fall des § 133 Abs. 3 BauGB können Vorausleistungen bis zur Höhe des voraussichtlichen Erschließungsbeitrages erhoben werden.

§ 11 Ablösung des Erschließungsbeitrages

Der Erschließungsbeitrag kann im ganzen vor Entstehung der Beitragspflicht abgelöst werden (§ 133 Abs. 3 Satz 5 BauGB). Ein Rechtsanspruch auf Ablösung besteht nicht. Die Höhe des Ablösungsbeitrages richtet sich nach der Höhe des voraussichtlich entstehenden Erschließungsbeitrages.

§ 12 Inkrafttreten

(1) Diese Satzung tritt am 01.09.1992 in Kraft

(2) Zum gleichen Zeitpunkt tritt die Erschließungsbeitragssatzung vom 09.04.1979 außer Kraft.

Wettstetten, 19.08.1992


Mödl

1. Bürgermeister



**Satzung für die Erhebung eines Straßenausbaubeitrages
der Gemeinde Wettstetten**
vom 27.04.2017
(Straßenausbaubeitragsatzung)

Aufgrund des Art. 5 des Kommunalabgabengesetzes (KAG) in Verbindung mit Art. 23 der Gemeindeordnung für den Freistaat Bayern (GO) erlässt die Gemeinde Wettstetten folgende Satzung:

§ 1 Beitragserhebung

Die Gemeinde erhebt zur Deckung ihres Aufwands für die Herstellung, Anschaffung, Verbesserung oder Erneuerung der in § 5 Abs. 1 genannten, in ihrer Baulast stehenden öffentlichen Einrichtungen Beiträge nach den Vorschriften des Kommunalabgabengesetzes (KAG) und dieser Satzung, soweit nicht aufgrund von Art. 5 a KAG Erschließungsbeiträge zu erheben sind.

§ 2 Beitragstatbestand

Der Beitrag wird für bebaute, bebaubare, gewerblich genutzte, gewerblich nutzbare oder sonstig nutzbare Grundstück erhoben, die die rechtliche und tatsächliche Möglichkeit einer Zufahrt haben.

§ 3 Entstehen der Beitragsschuld

1. Die Beitragsschuld entsteht mit dem Abschluss der Maßnahme (einschließlich des notwendigen Grunderwerbs), in den Fällen der Kostenspaltung (§ 9) mit dem Abschluss der Teilmaßnahme. Eine Maßnahme oder Teilmaßnahme ist abgeschlossen, wenn sie tatsächlich und rechtlich beendet und der Gesamtaufwand feststellbar ist.
2. Wenn der in Absatz 1 genannte Zeitpunkt vor dem Inkrafttreten dieser Satzung liegt, entsteht die Beitragsschuld erst mit Inkrafttreten dieser Satzung.

§ 4 Beitragsschuldner

Persönlich beitragspflichtig ist, wer im Zeitpunkt des Entstehens der Beitragsschuld Eigentümer des Grundstücks oder Erbbauberechtigter ist. Mehrere Beitragspflichtige sind Gesamtschuldner; bei Wohnungs- und Teileigentum sind die einzelnen Wohnungs- und Teileigentümer nur entsprechend ihrem Miteigentumsanteil beitragspflichtig.

§ 5 Art und Umfang des Aufwands

- (1) Der Berechnung des Beitrags wird zugrunde gelegt der Aufwand der Herstellung, Anschaffung, Verbesserung oder Erneuerung für:

1. Ortsstraßen (Art. 46 BayStrWG) mit den Straßenbestandteilen Fahrbahn, Rad- und Gehwege, gemeinsame Geh- und Radwege, Mehrzweckstreifen, ohne unselbständige Parkplätze (Nr. 4.1) und unselbständige Grünanlagen (Nr. 6.1)	bis zu einer Breite von
1.1. in Wochenendhausgebieten mit einer Geschoss- flächenzahl bis 0,2	7,0 m
1.2. in Kleinsiedlungsgebieten mit einer Geschoss- flächenzahl bis 0,3	10,0 m
1.3. in Kleinsiedlungsgebieten, soweit sie nicht unter 1.2 fallen, Dorfgebieten, reinen Wohngebieten, allgemeinen Wohngebieten, besonderen Wohn- gebieten, Mischgebieten	
a) mit einer Geschossflächenzahl bis 0,7 bei einseitiger Bebaubarkeit	14,0 m 10,5 m
b) mit einer Geschossflächenzahl über 0,7 – 1,0 bei einseitiger Bebaubarkeit	18,0 m 12,5 m
c) mit einer Geschossflächenzahl über 1,0 – 1,6	20,0 m
d) mit einer Geschossflächenzahl über 1,6	23,0 m
Einseitige Bebaubarkeit im Sinn des Satzes 1 ist gegeben, wenn auf einer Straßenseite die Grundstücke baulich oder gewerblich oder in sonstiger vergleichbarer Weise nicht genutzt werden dürfen.	
1.4. in Kern-, Gewerbe-, Industrie- und Sondergebieten	
a) mit einer Geschossflächenzahl bis 1,0	20,0 m
b) mit einer Geschossflächenzahl über 1,0 – 1,6	23,0 m
c) mit einer Geschossflächenzahl über 1,6 – 2,0	25,0 m
d) mit einer Geschossflächenzahl über 2,0	27,0 m
1.5. in Industriegebieten	
a) mit einer Baumassenzahl bis 3,0	23,0 m
b) mit einer Baumassenzahl über 3,0 – 6,0	25,0 m
c) mit einer Baumassenzahl über 6,0	27,0 m

- | | | |
|------|--|-------------------------|
| 1.6. | als nicht zum Anbau bestimmte Sammelstraßen | 27,0 m |
| 1.7. | als verkehrsberuhigte Bereiche bis zu den in Nr. 1.2 mit 1.4 festgelegten Straßenbreiten; werden diese überschritten, ist beitragsfähig der Aufwand für eine Fläche, die sich aus der Multiplikation der Länge der verkehrsberuhigten Straße mit den für das jeweilige Gebiet in Nr. 1.2 mit 1.4 festgelegten Breiten ergibt | |
| 1.8. | in sonstigen Gebieten im Sinne des § 22 Abs. 1 Satz 4 BauGB | 14,0 m |
| 1.9. | in allen anderen Fällen, soweit sie der Erschließung von baulich oder gewerblich genutzten Grundstücken dienen | 14,0 m |
| 2. | die folgenden Bestandteile der Ortsdurchfahrten von Bundes-, Staats- und Kreisstraßen | bis zu einer Breite von |
| 2.1 | Überbreiten der Fahrbahn | 6,0 m |
| 2.2 | Gehwege | 11,0 m |
| 2.3 | Radwege | 5,0 m |
| 2.4 | gemeinsame Geh- und Radwege | 14,0 m |
| 3. | beschränkt-öffentliche Wege (Art. 53 Nr. 2 BayStrWG) | bis zu einer Breite von |
| 3.1 | Gehwege | 5,0 m |
| 3.2 | Radwege | 3,5 m |
| 3.3 | gemeinsame Geh- und Radwege | 8,0 m |
| 3.4 | unbefahrbare Wohnwege | 5,0 m |
| 3.5 | Fußgängerbereiche bis zu den in Nr. 1.2 mit 1.4 festgelegten Straßenbreiten; werden diese überschritten, ist beitragsfähig der Aufwand für eine Fläche, die sich aus der Multiplikation der Länge des Fußgängerbereiches mit den für das jeweilige Gebiet in Nr. 1.2 mit 1.4 festgelegten Breiten ergibt | |
| 4. | Parkplätze | |
| 4.1 | die Bestandteil der in Nr. 1 mit Nr. 2 genannten Straßen sind (unselbständige Parkplätze) | bis zu einer Breite von |
| a) | soweit Parkstreifen vorgesehen sind | |
| | - bei Längsaufstellung | je 2,5 m |
| | - bei Schräg- und Senkrechtaufstellung | 5,0 m |

- b) soweit keine Parkstreifen vorgesehen sind 5,0 m
- 4.2 die kein Bestandteil der in Nr. 1 mit Nr. 2 genannten Straßen sind (selbständige Parkplätze) bis zu einer Fläche von 15 v.H. der durch sie erschlossenen Grundstücksflächen (§8)
5. die Wendepunkte an Ortsstraßen nach Nr. 1 und an beschränkt-öffentlichen Wegen nach Nr. 3 jeweils bis zur vierfachen Straßenbreite
6. Grünanlagen
- 6.1 die Bestandteil der in Nr. 1 mit Nr. 5 genannten Verkehrsflächen sind (unselbständige Grünanlagen) bis zu einer Breite von 8,0 m
- 6.2 die kein Bestandteil der in Nr. 1 bis Nr. 5 genannten Verkehrsflächen sind (selbständige Grünanlagen) bis zu einer Fläche von 15 v. H. der durch sie erschlossenen Grundstücksflächen (§ 8)
7. Kinderspielplätze innerhalb der Baugebiete bis zu einer Fläche von 10 v. H. der durch sie erschlossenen Grundstücksflächen (§ 8)
- (2) Ergeben sich nach Abs. 1 unterschiedliche Höchstbreiten, so gilt insgesamt die größte Breite
- (3) Beitragfähig nach Absatz 1 ist der Aufwand für
1. den Grunderwerb oder die Erlangung einer Dienstbarkeit einschließlich der Nebenkosten und der Kosten aller Maßnahmen, die durchgeführt werden müssen, damit die Gemeinde das Eigentum oder die Dienstbarkeit an den für die Einrichtung erforderlichen Grundstücken erlangt,
 2. die Freilegung der Grundflächen,
 3. die Herstellung, Anschaffung, Verbesserung oder Erneuerung der Einrichtung oder Teileinrichtung mit ihren Bestandteilen und notwendigen Anpassungsmaßnahmen:
 - 3.1 Fahrbahnen
 - 3.2 Radwege
 - 3.3 Gehwege
 - 3.4 gemeinsame Geh- und Radwege
 - 3.5 Mischflächen
 - 3.6 Mehrzweckstreifen
 - 3.7 technisch notwendiger Unterbau und Tragschichten
 - 3.8 Deckschicht mit Befestigung der Oberfläche durch eine Pflasterung, Asphalt-,

- Beton- oder ähnliche Decke neuzeitlicher Bauweise,
- 3.9 notwendige Erhöhungen oder Vertiefungen des Niveaus,
 - 3.10 Rinnen und Randsteine,
 - 3.11 Entwässerungsanlagen, Gräben, Durchlässe, und Verrohrungen,
 - 3.12 Böschungen, Schutz- und Stützmauern,
 - 3.13 Trenn-, Seiten-, Rand- und Sicherheitsstreifen
 - 3.14 Wendeplätze
 - 3.15 Parkplätze
 - 3.16 Beleuchtung
 - 3.17 Grünanlagen mit gärtnerisch gestalteten Flächen und der erforderlichen Bepflanzung
 - 3.18 Baumgraben und Baumscheiben einschließlich Bepflanzung
 - 3.19 Ausrüstung (insbesondere der verkehrsberuhigten Straßen und Fußgängerbereiche) mit ortsfesten Einrichtungsgegenständen,
 - 3.20 Omnibus-Haltebuchten und –Wendeplätze,
 - 3.21 Anbindung an andere bereits vorhandene Straßen, Wege und Plätze,
 - 3.22 stationäre Geräte und Anlagen und Begrünung und Bepflanzung der Kinderspielplätze
 - 3.23 Anpassung von Ver- und Entsorgungsanlagen.
- (4) Der Aufwand umfasst auch den Wert der von der Gemeinde aus ihrem Vermögen bereitgestellten Sachen und Rechte im Zeitpunkt der Bereitstellung sowie den Wert der vom Personal der Gemeinde erbrachten Werk- und Dienstleistungen für die technische Herstellung der Einrichtung.
- (5) Der Beitragsfähige Aufwand umfasst nicht die Kosten für Brücken, Tunnels und Unterführungen mit den dazugehörigen Rampen.

§ 6 Ermittlung des Aufwands und Abrechnungsgebiet

- (1) Der Beitragsfähige Aufwand (§ 5) wird nach den tatsächlichen Kosten ermittelt.
- (2) Der Beitragsfähige Aufwand wird für die einzelne Einrichtung ermittelt. Die Gemeinde kann abweichend von Satz 1 den beitragsfähigen Aufwand entweder für bestimmte Abschnitte einer Einrichtung oder für mehrere Einrichtungen, die für die Erschließung der Grundstücke eine Einheit bilden, ermitteln.
- (3) Die von einer Einrichtung erschlossenen Grundstücke bilden das Abrechnungsgebiet. Wird ein Abschnitt einer Einrichtung gebildet oder werden mehrere Einrichtungen (derselben Straßenkategorie nach § 7 Abs. 2) zu einer Einheit zusammengefasst, bilden die von dem Abschnitt bzw. der Einheit erschlossenen Grundstücke das Abrechnungsgebiet.

§ 7 Gemeindeanteil

- (1) Die Gemeinde beteiligt sich an dem Aufwand nach Maßgabe des Absatz 2 mit einem Anteil, der die nicht nur unbedeutenden Vorteile der Allgemeinheit für die Inanspruchnahme der Einrichtung angemessen berücksichtigt (Eigenbeteiligung).
- (2) Die Eigenbeteiligung der Gemeinde beträgt bei:

1.	Maßnahmen an Ortsstraßen (§ 5 Abs. 1 Nr. 1 und Nr. 4.1, Nr. 5 und Nr. 6.1)	
1.1	Anliegerstraßen	
a)	Fahrbahn	30 v. H.
b)	Radwege	30 v. H.
c)	Gehwege	30 v. H.
d)	Gemeinsame Geh- und Radwege	30 v. H.
e)	Unselbständige Parkplätze	30 v. H.
f)	Mehrzweckstreifen	30 v. H.
g)	Beleuchtung und Entwässerung	30 v. H.
h)	Unselbständige Grünanlagen	30 v. H.
1.2	Haupterschließungsstraßen	
a.	Fahrbahn	50 v. H.
b.	Radwege	35 v. H.
c.	Gehwege	35 v. H.
d.	Gemeinsame Geh- und Radwege	35 v. H.
e.	Unselbständige Parkplätze	35 v. H.
f.	Mehrzweckstreifen	35 v. H.
g.	Beleuchtung und Entwässerung	35 v. H.
h.	Unselbständige Grünanlagen	35 v. H.
1.3	Hauptverkehrsstraßen	
a)	Fahrbahn	70 v. H.
b)	Radwege	45 v. H.
c)	Gehwege	45 v. H.
d)	Gemeinsame Geh- und Radwege	45 v. H.
e)	Unselbständige Parkplätze	45 v. H.
f)	Mehrzweckstreifen	45 v. H.
g)	Beleuchtung und Entwässerung	45 v. H.
h)	Unselbständige Grünanlagen	45 v. H.
2.	Maßnahmen an Ortsdurchfahrten	
2.1	Überbreiten der Fahrbahn (§ 5 Abs. 1 Nr. 2.1)	70 v. H.
2.2	Gehwege der Ortsdurchfahrt (§ 5 Abs. 1 Nr. 2.2)	45 v. H.
2.3	Radwege der Ortsdurchfahrt (§ 5 Abs. 1 Nr. 2.3)	45 v. H.
2.4	Gemeinsame Geh- und Radwege der Ortsdurchfahrt (§ 5 Abs. 1 Nr. 2.4)	45 v. H.
2.5	Unselbständige Parkplätze (§ 5 Abs. 1 Nr. 4.1)	45 v. H.
2.6	Unselbständige Grünanlagen (§ 5 Abs. 1 Nr. 6.1)	45 v. H.
2.7	Beleuchtung und Entwässerung	45 v. H.
3.	Maßnahmen an beschränkt-öffentlichen Wegen	
3.1	Selbständige Gehwege (§ 5 Abs. 1 Nr. 3.1)	30 v. H.
3.2	Selbständige Radwege (§ 5 Abs. 1 Nr. 3.2)	40 v. H.
3.3	Selbständige gemeinsame Geh- und Radwege (§ 5 Abs. 1 Nr. 3.3)	35 v. H.
3.4	Unselbständige Grünanlagen (§ 5 Abs. 1 Nr. 6.1)	35 v. H.
3.5	Beleuchtung und Entwässerung	35 v. H.

4.	verkehrsberuhigte Bereiche (§ 5 Abs. 1 Nr. 1.7)	
4.1	als Anliegerstraße (§ 7 Abs. 4 Nr. 1)	
a)	Mischflächen	30 v. H.
b)	Für die übrigen Teileinrichtungen gelten die Regelungen in Nr. 1.1 entsprechend	
4.2	Als Haupteerschließungsstraße (§ 7 Abs. 4 Nr. 2)	
a)	Mischflächen	45 v. H.
b)	für die übrigen Teileinrichtungen gelten die Regelungen in Nr. 1.2 entsprechend	
5.	Fußgängerbereiche (§ 5 Abs. 1 Nr. 3.5)	40 v. H.
6.	unbefahrbare Wohnwege (§ 5 Abs. 1 Nr. 3.4)	30 v. H.
7.	selbständige Parkplätze (§ 5 Abs. 1 Nr. 4.2)	50 v. H.
8.	selbständige Grünanlagen (§ 5 Abs. 1 Nr. 6.2)	50 v. H.
9.	Kinderspielplätze (§ 5 Abs. 1 Nr. 7)	50 v. H.

(2) Im Sinne des Absatzes 2 gelten als

1. Anliegerstraßen: Straßen, die ganz überwiegend der Erschließung der Grundstücke dienen.
2. Haupteerschließungsstraßen: Straßen, die der Erschließung von Grundstücken und gleichzeitig dem durchgehenden innerörtlichen Verkehr dienen und nicht Hauptverkehrsstraßen sind.
3. Hauptverkehrsstraßen: Straßen, die ganz überwiegend dem durchgehenden innerörtlichen und/oder überörtlichen Durchgangsverkehr dienen.
4. Verkehrsberuhigte Bereiche: als Mischfläche gestaltete Straßen, die in ihrer ganzen Breite von Fußgängern benutzt werden dürfen und gleichzeitig dem Fahrzeugverkehr dienen.
5. Fußgängerbereiche: Straßen, die in ihrer ganzen Breite dem Fußgängerverkehr dienen, auch wenn eine (zeitweise) Nutzung mit Kraftfahrzeugen zugelassen ist.

§ 8 Verteilung des Aufwands

- (1) Bei zulässiger gleicher Nutzung der Grundstücke wird der nach § 6 ermittelte Aufwand nach Abzug des in § 7 festgelegten Gemeindeanteils auf die Grundstücke des Abrechnungsgebietes (§ 6 Abs. 3) nach den Grundstücksflächen verteilt.
- (2) Ist in einem Abrechnungsgebiet (§ 6 Abs. 3) eine unterschiedliche bauliche oder sonstige Nutzung zulässig, wird der nach § 6 ermittelte Aufwand nach Abzug des Anteils der Gemeinde (§ 7 Abs. 2) auf die Grundstücke des Abrechnungsgebietes (§ 6 Abs. 3) nach den Grundstücksflächen, vervielfacht mit einem Nutzungsfaktor, verteilt, der im einzelnen beträgt:
 1. bei eingeschossiger Bebaubarkeit oder gewerblich nutzbaren Grundstücken, auf denen keine oder nur eine untergeordnete

Bebauung zulässig ist (z. B. Lagerplätze mit Sanitarräumen, Waschstraßen etc.)	1,0
3. bei mehrgeschossiger Bebaubarkeit zuzüglich je weiteres Vollgeschoss	0,3

(3) Als Grundstücksfläche gilt:

1. wenn ein Bebauungsplan im Sinn von § 30 Abs. 1 und 2 BauGB besteht, der Flächeninhalt des Buchgrundstücks, wie er sich aus der Eintragung im Grundbuch ergibt. Reicht die Fläche des Buchgrundstücks über den Geltungsbereich des Bebauungsplanes hinaus, findet auf diesen Grundstücksteil Nr. 2 entsprechend Anwendung.
 2. wenn ein Bebauungsplan im Sinn von § 30 Abs. 1 und 2 BauGB nicht besteht,
 - a) soweit das Grundstück vollständig dem unbeplanten Innenbereich im Sinne des § 34 BauGB zuzuordnen ist, die Fläche des Buchgrundstücks.
 - b) soweit das Grundstück in den Außenbereich (§ 35 BauGB) übergeht und sich die Grenze zwischen Innen- und Außenbereich nicht aus einer Satzung nach § 34 Abs. 4 BauGB ergibt, die tatsächliche Grundstücksfläche bis zu einer Tiefe von 50 m, gemessen von der gemeinsamen Grenze des Grundstücks mit der Verkehrsanlage. Bei Grundstücken, bei denen die bauliche, gewerbliche oder sonstige vergleichbare Nutzung über die Begrenzung hinausreicht, ist die Tiefe maßgebend, die durch die hintere Grenze der Nutzung bestimmt wird. Auf die Fläche jenseits der Tiefenbegrenzungslinie, die dem Außenbereich zuzurechnen ist, findet Abs. 5 Anwendung.
 3. soweit aneinandergrenzende, aber selbständig nicht baulich oder in sonstiger Weise vergleichbar nutzbare Buchgrundstücke desselben Eigentümers einheitlich wirtschaftlich genutzt werden oder genutzt werden dürfen, der gemeinsame Flächeninhalt dieser Grundstücke (wirtschaftliche Einheit); Nr. 1 oder Nr. 2 sind entsprechend anzuwenden.
- (4) Grundstücke, die ohne bauliche Nutzungsmöglichkeit, mit einer untergeordneten baulichen Nutzungsmöglichkeit oder in sonstiger Weise vergleichbar genutzt werden oder genutzt werden dürfen, z. B. Friedhöfe, Sportanlagen, Freibäder, Campingplätze, Dauerkleingärten, werden mit 50v. H. der Grundstücksfläche in die Verteilung einbezogen; Grundstücke, auf denen private Grünflächen festgesetzt sind, werden mit 25 v. H. der Grundstücksfläche in die Verteilung einbezogen.
- (5) Grundstücke im Außenbereich, die nicht baulich oder gewerblich sondern nur gärtnerisch, land- oder forstwirtschaftlich genutzt werden dürfen, werden mit 5 v. H. der Grundstücksfläche in die Verteilung einbezogen. Für Grundstücke im Außenbereich, die bebaut sind oder gewerblich genutzt werden, gilt Abs. 2 und Abs. 3 Nr. 2 b) entsprechend.
- (6) Als zulässige Zahl der Geschosse gilt die im Bebauungsplan festgesetzte höchstzulässige Zahl der Vollgeschosse. Weist der Bebauungsplan nur eine Baumassenzahl aus, so gilt als Zahl der Vollgeschosse die Baumassenzahl geteilt durch 3,5; Bruchzahlen werden auf volle Zahlen auf- oder abgerundet. Weist der Bebauungsplan lediglich eine höchstzulässige Gebäudehöhe in Form der Trauf- oder Firsthöhe aus, so gilt diese geteilt durch 2,6 in Wohn- und Mischgebieten, geteilt durch 3,5 in Gewerbe- und Industriegebieten. Sind beide Höhen festgesetzt, so gilt die höchstzulässige Traufhöhe. Soweit der Bebauungsplan keine Festsetzungen trifft, gilt als Traufhöhe der Schnittpunkt der Dachhaut mit der seitlichen Außen-

wand. Die Höhe ist in der Gebäudemitte zu messen. Bruchzahlen werden auf volle Zahlen auf- oder abgerundet.

- (7) Ist im Einzelfall eine höhere Zahl der Vollgeschosse zugelassen oder vorhanden, so ist diese zugrunde zu legen.
- (8) Grundstücke, auf denen nur Garagen oder Stellplätze zulässig sind, gelten als eingeschossig bebaubare Grundstücke. Bei mehrgeschossigen Parkbauten bestimmt sich der Nutzungsfaktor nach der Zahl ihrer Geschosse.
- (9) In unbeplanten Gebieten und Gebieten, für die ein Bebauungsplan weder die Zahl der Vollgeschosse noch die Baumassenzahl festsetzt, ist
1. bei bebauten Grundstücken die Höchstzahl der tatsächlich vorhandenen Vollgeschosse,
 2. bei unbebauten, aber bebaubaren Grundstücken die Zahl der auf den Grundstücken der näheren Umgebung überwiegend vorhandenen Vollgeschosse

maßgebend.

- (10) Ist die Zahl der Vollgeschosse wegen der Besonderheiten des Bauwerks nicht feststellbar, werden je angefangene 3,5 m Höhe des Bauwerks als ein Vollgeschoss gerechnet.
- (11) Werden in einem Abrechnungsgebiet (§ 6 Abs. 3) auch Grundstücke erschlossen, die zu mehr als einem Drittel gewerblich genutzt werden oder genutzt werden dürfen, so sind für diese Grundstücke die nach Absatz 2 zu ermittelnden Nutzungsfaktoren um je 50 v. H. zu erhöhen. Dies gilt nicht bei Abrechnung von selbständigen Grünanlagen oder Kinderspielplätzen, wenn von diesen Grundstücke im Sinn von Satz 1 erschlossen werden.
- (12) Als gewerblich genutzt oder nutzbar im Sinne des Absatzes 11 gilt auch ein Grundstück, wenn es zu mehr als einem Drittel Geschäfts-, Büro-, Verwaltungs-, Praxis-, Unterrichts-, Heilbehandlungs- oder ähnlich genutzte Räume beherbergt.
- (13) Für Grundstücke, die von mehr als einer Einrichtung nach § 5 erschlossen werden, ist die Grundstücksfläche bei Abrechnung jeder Einrichtung nur mit zwei Dritteln anzusetzen. Dies gilt nicht für Grundstücke, die zu mehr als einem Drittel gewerblich genutzt werden, sowie für Grundstücke in Kern-, Gewerbe-, Industrie- und Sondergebieten.

§ 9 Kostenspaltung

Der Beitrag kann für

1. den Grunderwerb,
2. die Freilegung,
3. die Fahrbahn,
4. die Radwege,
5. die Gehwege,
6. die gemeinsamen Geh- und Radwege
7. die unselbständigen Parkplätze,
8. die unselbständigen Grünanlagen,
9. die Mehrzweckstreifen,
10. die Mischflächen,
11. die stationären Geräte und Anlagen und die Begrünung und Bepflanzung der Kinderspielplätze,
12. die Beleuchtungsanlagen,
13. die Entwässerungsanlagen

gesondert erhoben und in beliebiger Reihenfolge umgelegt werden, sobald die Baumaßnahme, deren Aufwand durch Teilbeträge gedeckt werden soll, abgeschlossen ist.

§ 10 Fälligkeit und Verrentung

- (1) Der Beitrag wird einen Monat nach Bekanntgabe des Beitragsbescheids, die Vorauszahlung einen Monat nach Bekanntgabe des Vorauszahlungsbescheids fällig. Wird ein Verrentungsantrag nach Maßgabe der folgenden Regelungen gestellt, tritt die Fälligkeit des Beitrags im Falle der Versagung der Verrentung einen Monat nach Bekanntgabe des Bescheids über den Verrentungsantrag ein.
- (2) Auf schriftlichen Antrag des Beitragsschuldners kann die Gemeinde in den in Absatz 3 genannten Fällen zulassen, dass der Beitrag in Form einer Rente gezahlt wird. Billigkeitsmaßnahmen nach Art. 5 Abs. 10 Satz 1 1. Halbsatz 1. Alt. KAG (Ratenzahlung und Verrentung zur Vermeidung unbilliger Härten im Einzelfall) bleiben hiervon unberührt. Der Antrag ist nur innerhalb einer Frist von einem Monat ab Bekanntgabe des Beitragsbescheides zulässig.
- (3) Die Verrentung erfolgt nach Maßgabe von Absatz 4 auf einen Zeitraum von
 - a) bis zu 10 Jahren bei einem Jahresbruttoeinkommen des Beitragsschuldners von nicht über 18.000 € (Gesamteinkommen bei Verheirateten oder eingetragener Lebenspartnerschaft: 34.000 €);
 - b) bis zu 5 Jahren bei einem Jahresbruttoeinkommen des Beitragsschuldners von nicht über 34.000 € (Gesamteinkommen bei Verheirateten oder eingetragener Lebenspartnerschaft: 66.000 €);
 - c) bis zu 3 Jahren bei einem Jahresbruttoeinkommen des Beitragsschuldners von nicht über 48.000 € (Gesamteinkommen bei Verheirateten oder eingetragener Lebenspartnerschaft: 94.000 €);

Besitzt der Beitragsschuldner Geldvermögen oder hat er dieses angelegt, ist eine Verrentung ausgeschlossen, sofern es den 4-fachen Betrag der Beitragsschuld übersteigt. Dies gilt ebenfalls, sofern der Beitragsschuldner Grundvermögen besitzt, dessen Wert den 4-fachen Betrag der Beitragsschuld übersteigt. Ausgenommen hiervon ist das die Beitragsschuld begründende Grundstück. Der Nachweis des Jahresbruttoeinkommens erfolgt durch Vorlage der Einkommenssteuerbescheide für die dem Beitragsbescheid vorausgehenden zwei Jahre, oder falls diese nicht vorliegen, durch Vorlage aussagekräftiger Einkommensnachweise. Die Angaben zum Geldvermögen und/oder Grundvermögen sind durch aussagekräftige Unterlagen nachzuweisen. Auf Art. 13 Abs. 1 Ziff. 3 a) cc) BayKAG wird verwiesen. Stichtag für die Bewertung des genannten Geld- oder Grundvermögens ist das Datum des Beitragsbescheids.

- (4) Gewährt die Gemeinde eine Verrentung nach Absatz 2 oder nach Art. 5 Abs. 10 Satz 1 Satz 1 1. Halbsatz 1. Alt. KAG (Vermeidung einer unbilligen Härte), so muss die Jahresleistung mindestens 1.000 Euro betragen. Fällig ist der Jahresrentenbetrag einen Monat nach Bekanntgabe des Bescheides über den Verrentungsantrag in dem Kalenderjahr, in dem der Beitragsbescheid bekannt gegeben wird, alle weiteren Jahresrentenbeträge jeweils am 30.6. der Folgejahre.

- (5) Der jeweilige Restbetrag ist im Falle des Absatzes 2 Satz 1 mit 1,5 % über dem Basiszinsatz zu verzinsen. Sondertilgungen sind jederzeit möglich.

§ 11 Ablösung des Ausbaubeitrags

Der Beitrag kann im Ganzen vor Entstehen der Beitragspflicht (§ 3) abgelöst werden (Art. 5 Abs. 9 KAG). Ein Rechtsanspruch auf Ablösung besteht nicht. Der Ablösungsbetrag bemisst sich nach der voraussichtlichen Höhe des nach Maßgabe dieser Satzung zu ermittelnden Ausbaubeitrags

§ 12 Auskunftspflicht

Der Beitragsschuldner ist verpflichtet, der Gemeinde alle zur Ermittlung der Beitragsgrundlage erforderlichen Angaben zu machen und auf Verlangen geeignete Unterlagen vorzulegen.

§ 13 In-Kraft-Treten

- (1) Die Satzung tritt am 01. Juni 2017 in Kraft.
- (2) Gleichzeitig tritt die Satzung über die Erhebung eines Straßenausbaubeitrages vom 01.12.2003 außer Kraft.

Wettstetten, 29.05.2017


Katarzynski, Zweiter Bürgermeister

Wirtschaft und Verkehr

REGIERUNG VON OBERBAYERN

**Allgemeines Eisenbahngesetz (AEG);
Planfeststellungsverfahren nach § 18 AEG für
den Neubau eines Umschlagterminals für den
kombinierten Verkehr Straße/Schiene im Hafen
Straubing-Sand durch den Zweckverband Hafen
Straubing-Sand**

**Bekanntmachung vom 29. Juni 2018
Aktenzeichen 23.2-3547-H32**

Die Stellungnahmen und Einwendungen, die im Planfeststellungsverfahren zu o. g. Bauvorhaben fristgerecht eingegangen sind, wird die Regierung von Oberbayern mit den Beteiligten erörtern. Der Erörterungstermin findet am **Mittwoch, 18. Juli 2018** im großen Sitzungssaal des Landratsamtes Straubing-Bogen, Leutnerstr. 15, 94315 Straubing statt. Die Verhandlung beginnt um 10.30 Uhr.

Der Erörterungstermin ist nicht öffentlich.

An ihm können die Einwendungsführer, die Betroffenen, Behörden, Verbände und der Träger des Vorhabens teilnehmen. Die Vertretung durch einen Bevollmächtigten ist möglich. Dieser hat seine Bevollmächtigung durch schriftliche Vollmacht nachzuweisen und diese zu den Akten der Regierung von Oberbayern zu geben.

Es wird darauf hingewiesen, dass bei Ausbleiben eines Beteiligten (Betroffenen) in dem Erörterungstermin auch ohne ihn verhandelt werden kann und das Anhörungsverfahren mit Schluss der Verhandlung beendet ist.

Durch die Teilnahme am Erörterungstermin entstehende Aufwendungen, auch solche für einen Bevollmächtigten, können nicht erstattet werden.

München, 29. Juni 2018
Regierung von Oberbayern

Maria Els
Regierungspräsidentin

Landesentwicklung

REGIONALER PLANUNGSVERBAND MÜNCHEN

Bekanntmachung

Tagesordnung

für die 248. öffentliche Sitzung des Planungsausschusses des Regionalen Planungsverbandes München am 3. Juli 2018 um 10:00 Uhr, im kleinen Sitzungssaal der Landeshauptstadt München.

Beratungsgegenstände:

1. Landrat Josef Niedermaier,
Verbandsvorsitzender der Region Oberland
Erkenntnisse des Strukturgutachtens für die Region
17 – Oberland (Schwerpunkt Siedlung und Mobilität)
2. Initiative „Magistrale für Europa“
Hauptversammlung am 12. Juni 2018 in Augsburg
3. Bevölkerungsprognose des Freistaats Bayern
2016 - 2036
4. Auswirkungen eines möglichen Volksbegehrens
„Damit Bayern Heimat bleibt – Betonflut eindämmen“
auf die Entwicklungsperspektiven der Kommunen
in der Region München
5. Verschiedenes

München, 11. Juni 2018
Regionaler Planungsverband München

Christian Breu
Geschäftsführer

Umweltfragen

REGIERUNG VON OBERBAYERN

Verordnung zur Änderung der Verordnung zur Beschränkung der Erholung in der freien Natur aus Sicherheitsgründen im Naturschutzgebiet „Südliche Fröttmaninger Heide“ in der Landeshauptstadt München und im Landkreis München

Vom 25. Juni 2018

Aufgrund von § 59 Abs. 2 Satz 2 des Gesetzes über Naturschutz und Landschaftspflege (Bundesnaturschutzgesetz – BNatSchG) vom 29. Juli 2009 (BGBl I 2009 S. 2542, zuletzt geändert durch Gesetz vom 15. September 2017, BGBl I S. 3434) in Verbindung mit Art. 31 Abs. 1 und Art. 43 Abs. 2 Nr. 2 des Gesetzes über den Schutz der Natur, die Pflege der Landschaft und die Erholung in der freien Natur (Bayerisches Naturschutzgesetz – BayNatSchG) in der Fassung der Bekanntmachung vom 23. Februar 2011 (GVBl 2011 S. 82, Bay RS 791-1-U), zuletzt geändert durch Gesetz vom 15. Mai 2018 (GVBl S. 230) erlässt die Regierung von Oberbayern folgende Verordnung:

§ 1

Die Verordnung der Regierung von Oberbayern zur Beschränkung der Erholung in der freien Natur aus Sicherheitsgründen im Naturschutzgebiet „Südliche Fröttmaninger Heide“ in der Landeshauptstadt München und im Landkreis München vom 8. April 2016 (OBABI 2016, S. 116) wird wie folgt geändert:

1. In § 3 wird nach Absatz 4 folgender Absatz 5 eingefügt:

„(5) ¹Für die Fortführung des Betriebs des bestehenden Modellflugplatzes durch die Interessengemeinschaft für ferngelenkte Modelle e. V. (IFM) München im bisherigen Umfang gilt Folgendes:

1. Ausgenommen von den Verboten gemäß § 3 Abs. 1 und 2 ist die Nutzung der in der Karte M 1 : 5.000 zu dieser Verordnung als Modellflugplatz gekennzeichneten Fläche, soweit sie gemäß § 7 Abs. 1 Nr. 10 der Verordnung über das Naturschutzgebiet „Südliche Fröttmaninger Heide“ vom 8. April 2016 zulässig ist; jede andere Art der Erholungsnutzung ist auf dieser Fläche verboten.

2. Ausgenommen vom Verbot des § 3 Abs. 1 Nr. 1 ist außerdem das Überfliegen mit Modellflugzeugen sowie das Betreten der gesperrten Flächen und Wege zur Bergung von Modellflugzeugen außerhalb des Modellflugplatzes, soweit es gemäß § 7 Abs. 1 Nr. 10e und f der Verordnung über das Naturschutzgebiet „Südliche Fröttmaninger Heide“ vom 8. April 2016 zulässig ist.

²Die Verpflichtung, im Falle eines Kampfmittelfundes unverzüglich die Polizei zu verständigen (§ 3 Abs. 2 Satz 2), bleibt unberührt.“

2. Die Karte M 1 : 5.000 vom 8. April 2016 wird ersetzt durch die Karte M 1 : 5.000, die Anlage und Bestandteil dieser Verordnung ist.

§ 2

Diese Verordnung tritt am 30. Juni 2018 in Kraft.

München, 25. Juni 2018
Regierung von Oberbayern

Maria Els
Regierungspräsidentin

1

Karte zur Verordnung


zur Änderung der Verordnung zur Beschränkung der Erholung in der freien Natur aus Sicherheitsgründen im Naturschutzgebiet „Südliche Fröttmaninger Heide“ in der Landeshauptstadt München und im Landkreis München vom 25.06.2018





Regierung von Oberbayern

Maria Els
Regierungspräsidentin


(Verzeichnis der Naturschutzgebiete beim Landesamt für Umweltschutz Nr. 100.134)


 Naturschutzgebiet (Innenraum)


 aus Sicherheitsgründen gesperrte Flächen


 aus Sicherheitsgründen gesperrte Wege


Modellflugplatz

 Modellflugplatz

 Gebäudeumgriff

 Parkplatz


 Start- und Landebahnen


 Flugzone


Nachrichtlich:


Ausgewiesene Zonen, Wege und Einrichtungen gemäß der Verordnung „Südliche Fröttmaninger Heide“ in der Landeshauptstadt München und im Landkreis München vom 08.04.16

Zonen


 Zone für das freie Betreten


 Zone für das Heideerleben

 Schutzzone

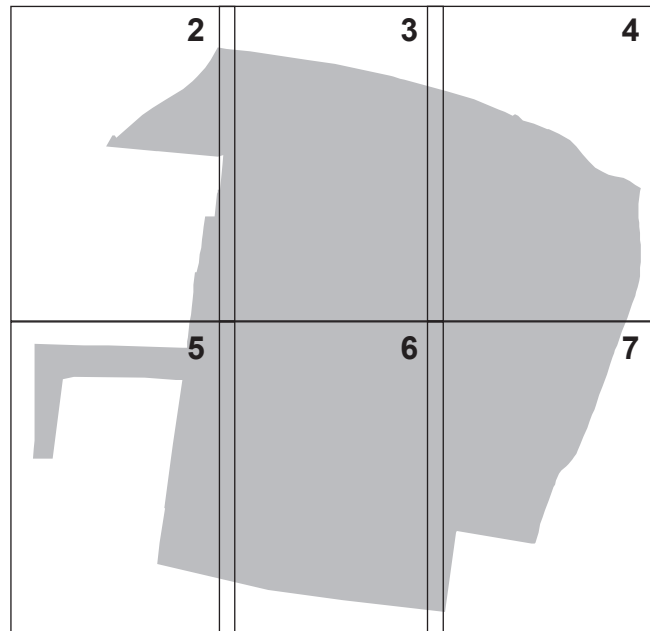
 Umweltbildungszone

Wege

 Fußweg

 Umweltbildungseinrichtung Heidehaus

Blatteinteilung



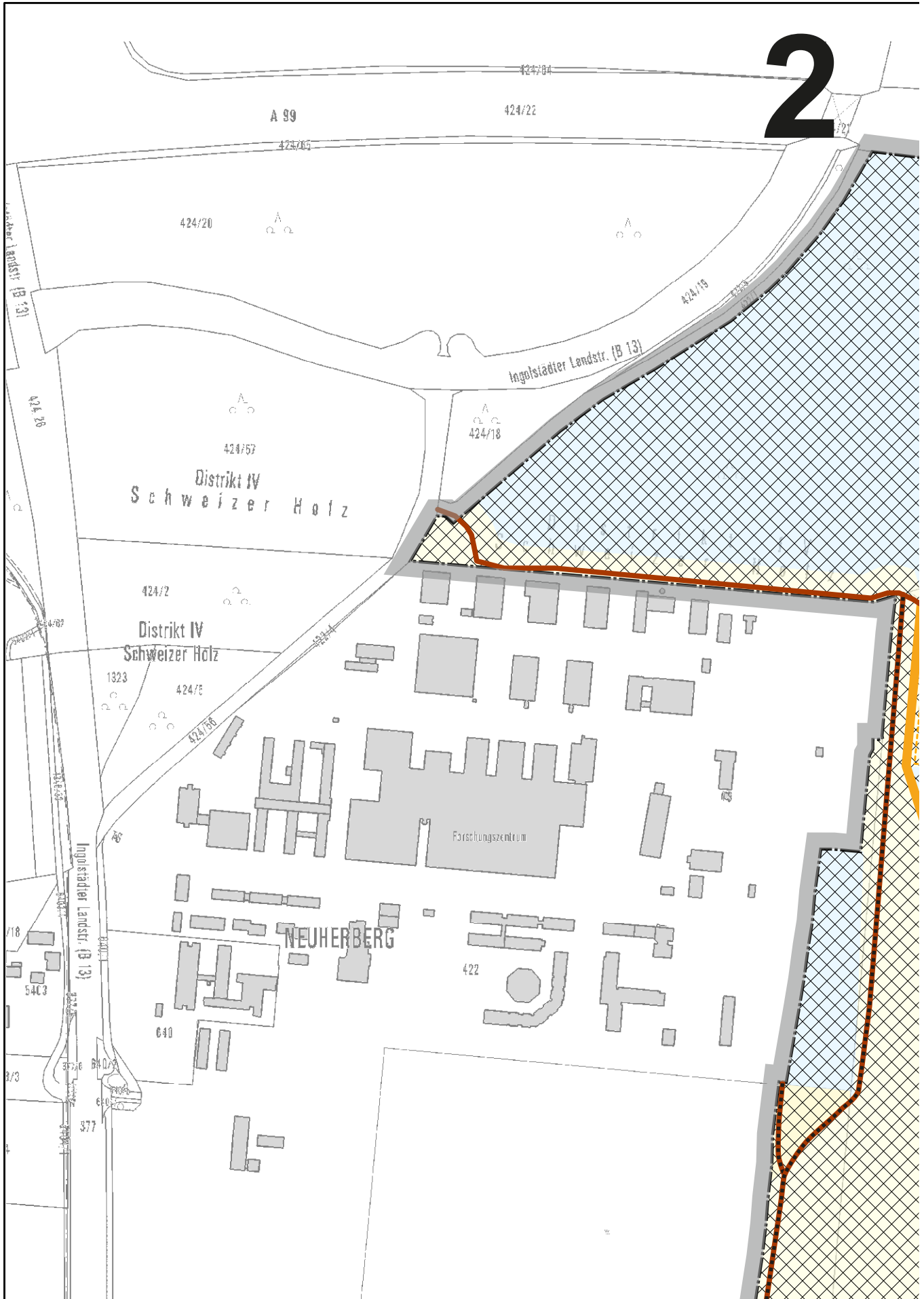
Maßstab 1 : 5 000

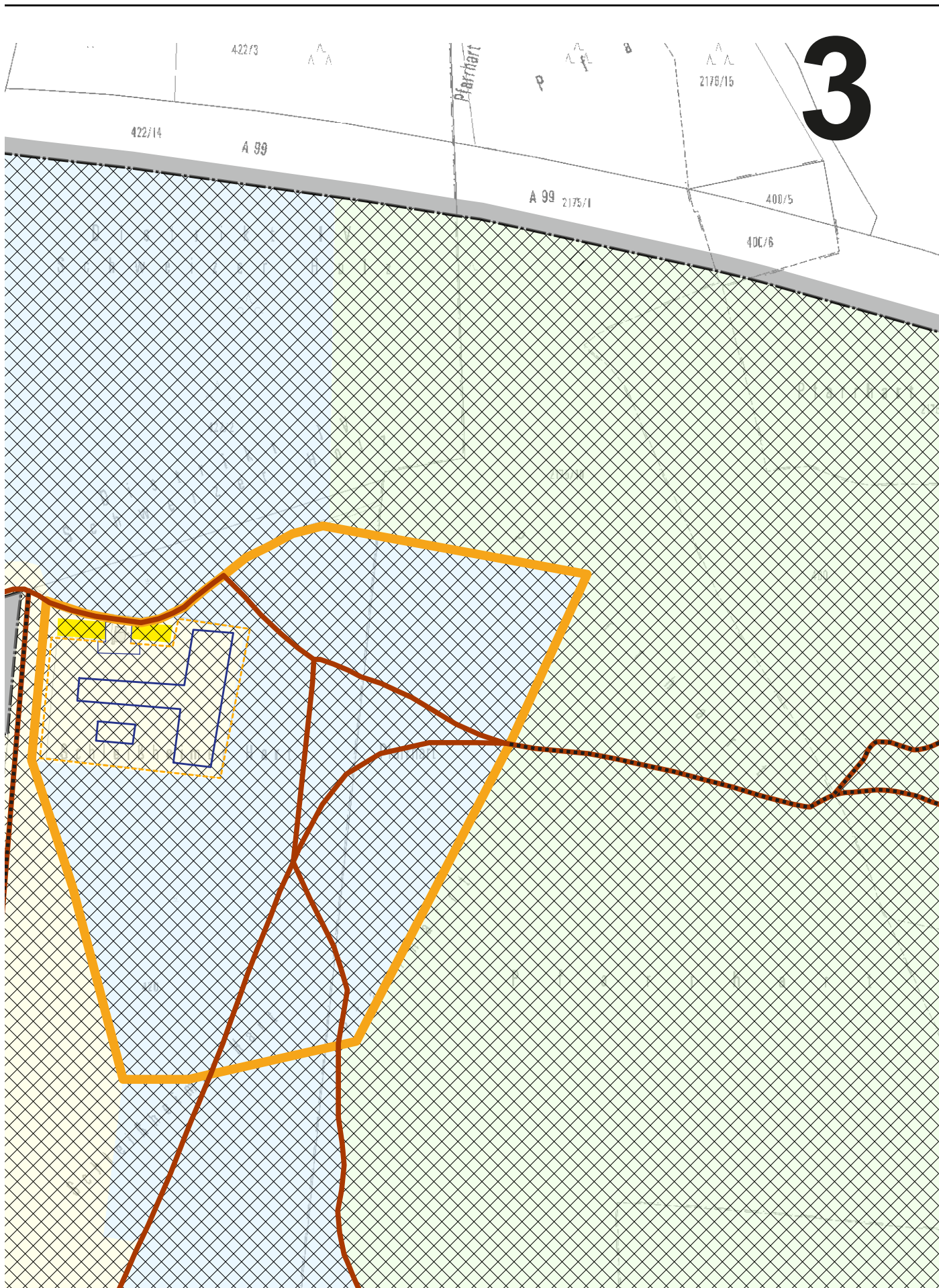
Geobasisdaten:

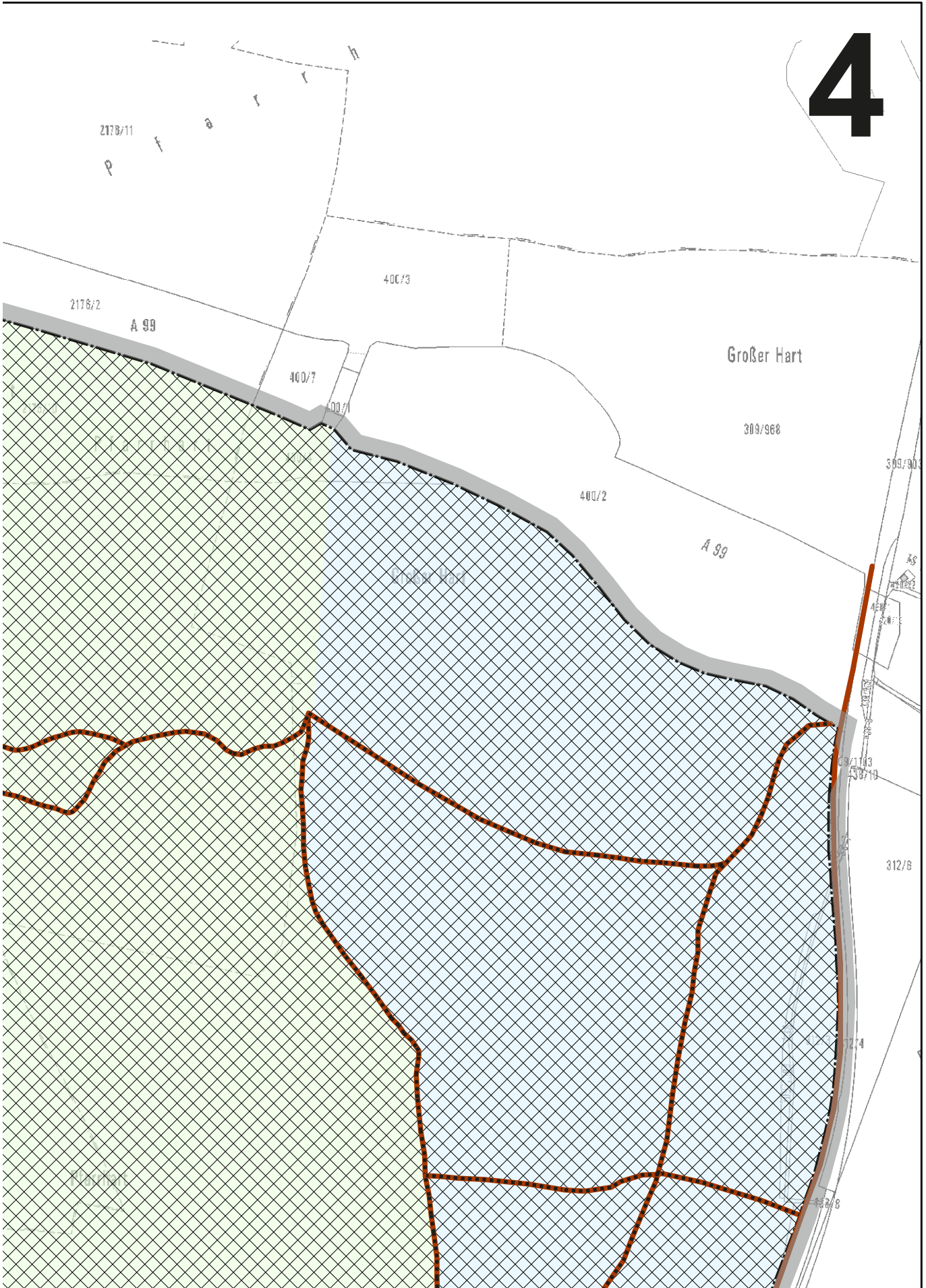
© Bayerische Vermessungsverwaltung

(www.geodaten.bayern.de)

Darstellung der Flurkarte als Eigentumsnachweis nicht geeignet









6

