

Regionalplan Ingolstadt

Karte 2i Siedlung und Versorgung

Nachfolgenutzungen der Kiesabbaufächen im nördlichen Donaumoos

Planungsverband Region Ingolstadt
Ingolstadt, den 27. April 2012


gez.
Anton Knapp
Landrat
Verbandsvorsitzender






Ziele der Raumordnung

a) Zeichnerisch verbindliche Darstellungen

keine Darstellung

b) Zeichnerisch erläuternde Darstellungen verbaler Ziele

Rekultivierung für:

-  Biotopentwicklung Landschaftssee - naturschutzorientiert
-  Biotopentwicklung Landschaftssee - extensive Erholung
-  Sport, Freizeit und Erholung - Wassersport intensive Erholung
-  Sport, Freizeit und Erholung - Baden intensive Erholung
-  Wiederverfüllung und landwirtschaftliche Nutzung

c) Nachrichtliche Wiedergabe staatlicher Planungsziele

keine Darstellung

Maßstab 1 : 50 000

Kartengrundlage: Geobasisdaten
© Bayerische Vermessungsverwaltung
(<http://www.geodaten.bayern.de>)

Bearbeiter: Regionsbeauftragter für die Region Ingolstadt
Kartographie: Regierung von Oberbayern, SG 24.1
Stand: Juli 2011
Herausgeber: Planungsverband Region Ingolstadt

