

# Regionaler Planungsverband Südostoberbayern (18) Karte 2 Siedlung und Versorgung

Entwurf

## 17. Fortschreibung Tekturkarte "Windenergie - Altöttinger und Burghauser Forst"

Anlage zur ... Verordnung zur Änderung des Regionalplans der  
Region Südostoberbayern.  
Stand 21.11.2023 (gemäß Beschluss PA)

Maßstab 1: 100 000 

Kartengrundlage: Geobasisdaten  
© Bayerische Vermessungsverwaltung  
<http://www.geodaten.bayern.de>




Bearbeiter: Regionsbeauftragte für die Region Südostoberbayern  
Kartographie: Regierung von Oberbayern, Sachgebiet 24.1  
Herausgeber: Regionaler Planungsverband Südostoberbayern

Nachdruck und Vervielfältigung (auch auszugsweise) nur mit  
Genehmigung des Herausgebers.

### I. Ziele und Grundsätze der Raumordnung

#### a) Zeichnerisch verbindliche Darstellungen




##### Windenergieanlagen

-  **VRG 20** Vorranggebiet für Windenergieanlage (mit Nr.)
-  **VRG 81** Neue Fläche Vorranggebiet (mit Nr.)
-  Ausschlussgebiet für Windenergieanlage

#### b) Nachrichtliche Wiedergabe staatlicher Planungsziele

-  Regionsgrenze

### II. Bestehende Nutzungen und Festsetzungen

-  Landesgrenze
-  Landkreisgrenze
-  Gemeindegrenze

