# Bauwerk Nr. 003

Brücke über den Augraben

Bau-km 0 + 063.400 ≙ 69.545 (Augraben)

∢ = 89.5230g LW = 5.40 m

LH ≥ 1.60 m N.Br. = 16.75 m

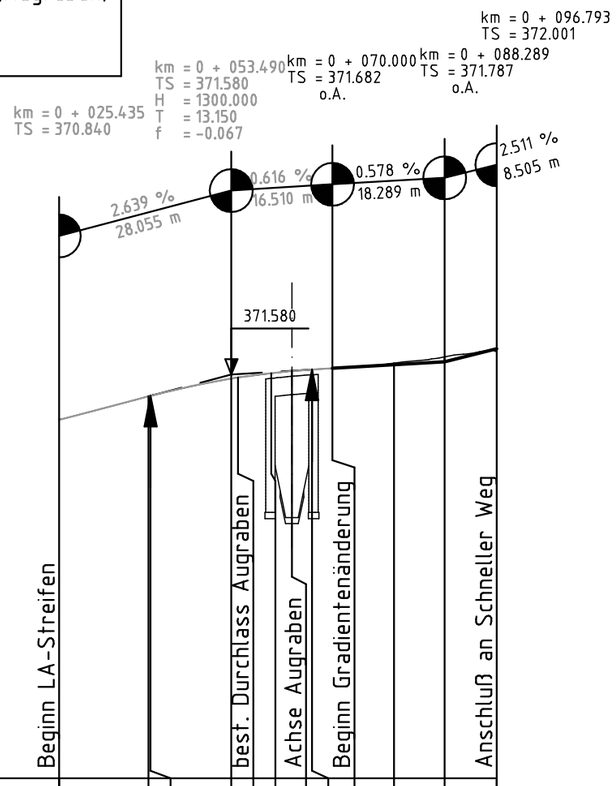


365.0 m ü.NN

| | | | | | | | | | | | | | |
|---|---|---|---|---|---|---|---|---|---|---|---|---|---|
| Gradientenhöhe | 370.840 | | 371.224 | 371.233 | | 371.513 | 371.531 | 371.603 | 371.637 | 371.661 | 371.682 | 371.740 | 371.787 | 372.001 |
| Geländehöhe | 370.848 | | 371.228 | 371.238 | | 371.518 | 371.536 | 371.600 | 371.640 | 371.663 | 371.683 | 371.765 | 371.867 | 371.948 |
| Station | 25.435 | | 40.000 | 40.340 | | 53.490 | 54.580 | 60.000 | 63.400 | 66.640 | 70.000 | 80.000 | 88.289 | 96.793 |

## Krümmungsband

M=1:1000 - 2 / R

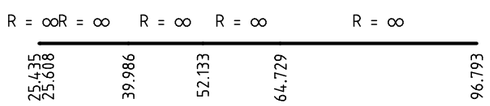


## Querneigungsband

M=1:1000 - 1:10

linker FBR bez.a. 3.25m

rechter FBR bez.a. 3.25m

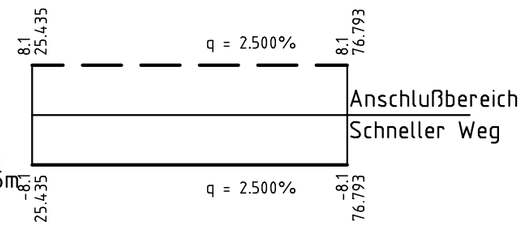


| Nr. | Datum | Art der Änderung | Name |
|---|---|---|---|
| | | | |
| | | | |
| | | | |
| | | | |
| | | | |

Objektplanung:

OBERMEYER PLANEN + BERATEN GmbH

Hansastraße 40
80686 München
Telefon: 089/5799-0

i.V.

| | | | |
|---|---|---|---|
| Bearb.: | Hfe | Bearb.-Dat.: | 02/2013 |
| Gez.: | Bla | Gez.-Dat.: | 02/2013 |
| Gepr.: | Th | Gepr.-Dat.: | 02/2013 |

**Stadt Ingolstadt**

# Planfeststellung

Verlegung der St 2229 im Bereich des
BÜ Nürnberger Straße
und Verlängerung der IN 19
(Schneller Weg)

| | |
|---|---|
| Unterlage Nr.: | 8 |
| Blatt Nr.: | 2 |
| Plan-Bez.: | |
| Proj.-Nr.: | 19464 |

**Höhenplan**

Oskar-von-Miller-Straße

Maßstab: 1 : 1000/100

Ingolstadt, den 22.02.2013
Tiefbauamt
i.A.

gesehen:

\\mucwd22\projects\19464\5-CAD\04-PF\PS\H\Dok\PS4H0014.dwg

erzeugt mit ProVI®