

### Bauwerk 32/1

Brücke im Zuge der A 99  
über einen Feldweg  
Bau-km 0+760  
LW = 7,50 m

### Bauwerk 32/2

Brücke im Zuge der A 99  
über einen Abfanggraben  
Bau-km 0+806  
2x DN 1800

### Bauwerk 33/1

Brücke im Zuge der St 2082 (alt)  
über die A 99  
Bau-km 2+114  
LW = 110,00 m

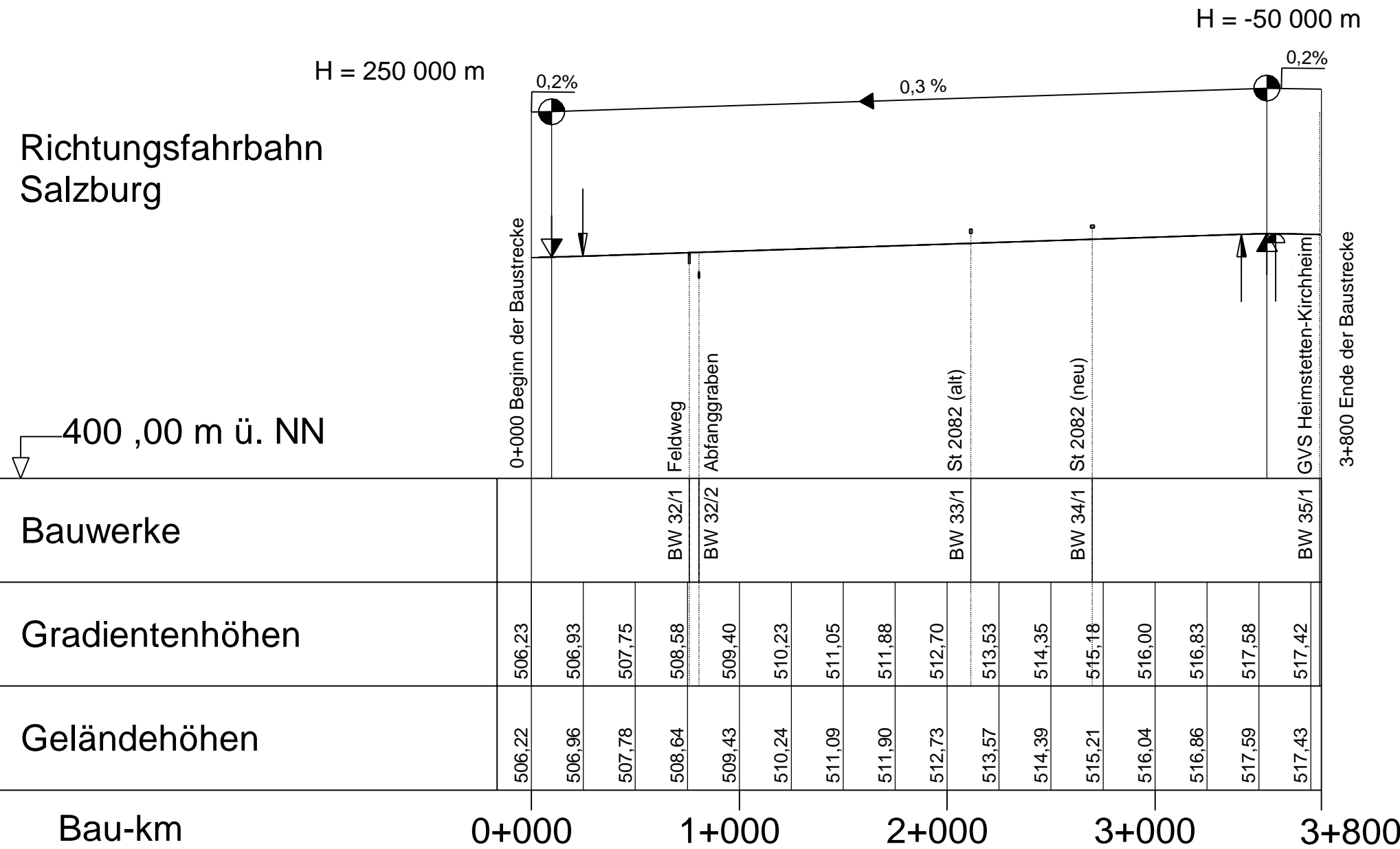
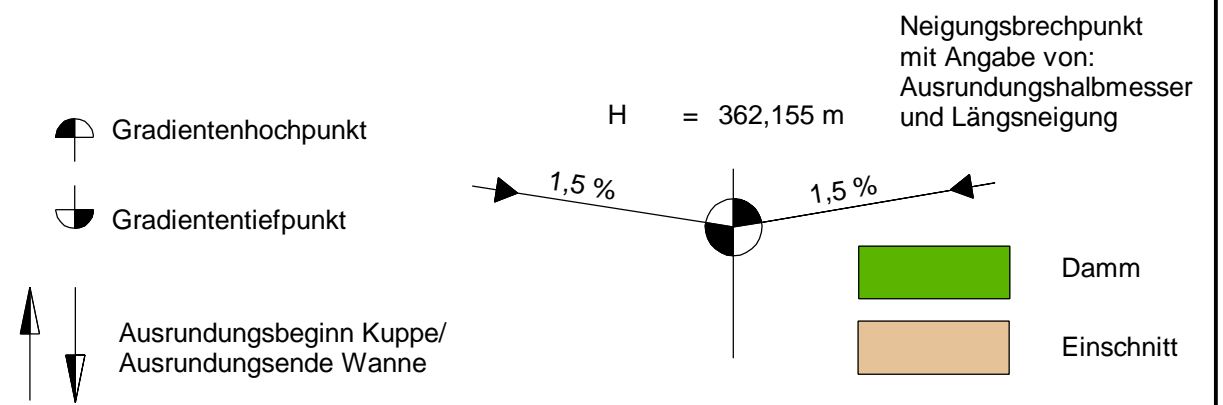
### Bauwerk 34/1

Brücke im Zuge der St 2082 (neu)  
über die A 99  
Bau-km 2+699  
LW = 87,80 m

### Bauwerk 35/1

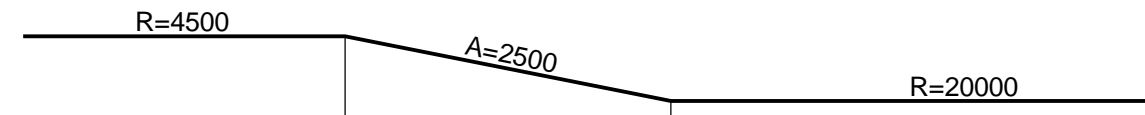
Brücke im Zuge der GVS Heimstetten  
- Kirchheim über die A 99  
Bau-km 3+793  
LW = 58,00 m

### Zeichenerklärung



Krümmungsband  
Maßstab 5000/R (cm)

Rechtskurve  
Linkskurve



Autobahndirektion Südbayern		bearbeitet:	Gez.: 4331	Jan. 18	Schwürzinger
		gezeichnet:	Gez.: 4317	Jan. 18	Steinegger
Seidlstr. 7-11 80335 München		geprüft:	Gez.: 433	Jan. 18	Mazur
			Gez.: 43	Jan. 18	Dr. Eid
Tel.: 089/54552-0, Fax: 089/54552-200, E-Mail: poststelle@abdsb.bayern.de		PSP Nr.:	B01S.ABA99915.00		
		PSP Bez.:	BP 8A AS Aschh./Isman.- AS Kirchheim		
		Dateiname:			

Nr.	Art der Änderung	Datum	Zeichen

## FESTSTELLUNGSENTWURF

Straßenbauverwaltung Freistaat Bayern	Unterlage / Blatt-Nr.: 4 / 1
Straße / Abschn.-Nr. / Station: A 99_450_1,703 - A 99_460_1,099	Übersichtshöhenplan
PROJIS-Nr.: 09.179930.10	Maßstab: 1 : 25.000 / 2.500
<b>A 99 Autobahnring München</b> <b>8-streifiger Ausbau AK München-Nord - AS Haar</b> <b>Bauabschnitt II</b> <b>AS Aschheim / Ismaning - AS Kirchheim</b> <b>Betr.-km 31,800 bis 35,600</b>	
aufgestellt: Autobahndirektion Südbayern  Peiker, Ltd. Baudirektor München, 24.01.2018	Planfestgestellt mit Beschluss der Regierung von Oberbayern Az. 32-4354.1-8-5  München, 08.03.2019  Deindl Regierungsdirektor 