




Zeichenerklärung

Planung

-  Baumaßnahme
-  Knotenpunkt plangleich - Kreisverkehr
-  Knotenpunkt plangleich

Verwaltung

-  Kreisgrenze

Straßennetz

vorhanden geplant

-  A 94 Bundesautobahn
-  B 304 Bundesstraße
-  St 2081 Landesstraße / Staatsstraße
-  EBE 4 Kreisstraße
-  sonstige Straße

FREISTAAT BAYERN
REGIERUNGSBEZIRK OBERBAYERN
LANDKREIS EBERSBERG

Ende der Baustrecke
OU Parsdorf Bau-km 1+350
Beginn der Baustrecke
OU Weißenfeld Bau-km 0+009

Ende der Baustrecke
OU Weißenfeld Bau-km 3+650

Planfestgestellt mit Beschluss
der Regierung von Oberbayern
Az. 32-4354.4-2-3
München, 10.07.2020



gez.
Guggenberger
Oberregierungsrat

Gemeinde Vaterstetten <i>M. W. J.</i>	Unterlage: 2 1 Übersichtskarte
Vaterstetten, den 27.01.2017	Maßstab: 1 : 50.000
Straße: EBE 4 / EBE 17	Datum: 01/2017
PROJIS-Nr.:	

Umfahrungen Weißenfeld - Parsdorf
Bauabschnitt III