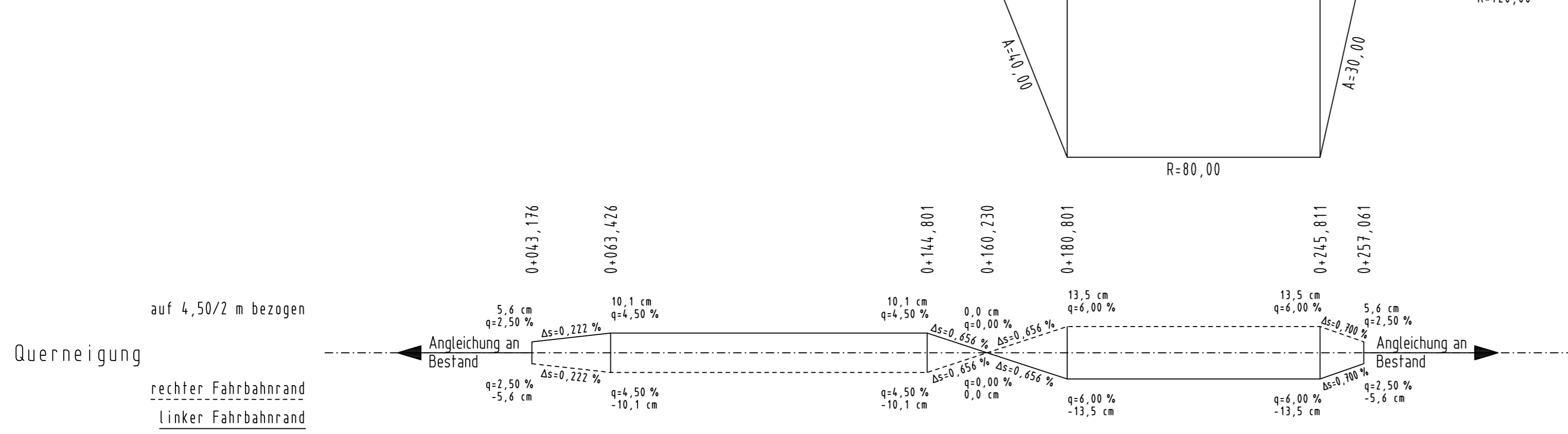
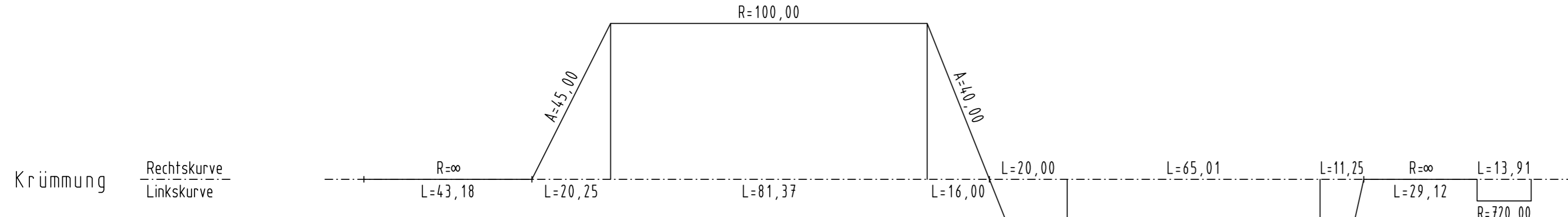
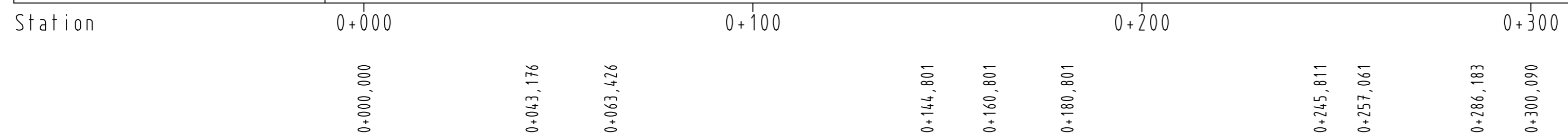


M = 1:1000/100
444,00 m ü. NHN

Station	0+000	0+100	0+200	0+300
Gradiente	0,000 445,488 3,250 445,651	20,000 445,935	40,000 446,275 60,000 446,615 80,000 446,955	0,000 447,295 20,000 447,635 40,000 447,975 60,000 448,315 80,000 448,655 0,000 448,920 10,965 449,004 20,000 449,042 27,065 449,051 40,000 449,021 42,465 449,008 50,741 448,963 58,366 448,881 60,000 448,883 67,881 448,769 90,000 448,735
Gelände/Bestand	0,000 445,488 3,250 445,651	20,000 445,935	40,000 446,275 60,000 446,615 80,000 446,955	0,000 447,295 20,000 447,635 40,000 447,975 60,000 448,315 80,000 448,655 0,000 448,920 10,965 449,004 20,000 449,042 27,065 449,051 40,000 449,021 42,465 449,008 50,741 448,963 58,366 448,881 60,000 448,883 67,881 448,769 90,000 448,735



Zeichenerklärung:

- Gradientenhochpunkt
- Gradiententiefpunkt
- Ausrundungsbeginn Kuppe / Ausrundungsbeginn Wanne
- Damm
- Einschnitt

Neigungsbrechpunkt mit Angabe von:
Ausrundungshalbmesser, Tangentenlänge, Stichhöhe, Höhe Tangentenschnittpunkt, Bau-km

Längsneigung und Abstand zum nächsten Neigungsbrechpunkt

Hyna + Weiß
Bauingenieure
Partnerschaftsgesellschaft

86316 Friedberg | Tel 0821-268 97-0 | Internet www.hyna-weiss.de

BV: 097.01.01	Datum	Name
bearbeitet: 05/2014	05/2014	Dr. Kupfer
gezeichnet: 05/2014	05/2014	Winter
geprüft: 05/2014	05/2014	Hyna

Datei: 0970101/ml_U080304_HP_AnschlussHaiden.PLT

Freistaat Bayern
Staatliches Bauamt Traunstein

Rosenheimer Straße 7
83278 Traunstein

TEL 0861/57-245, FAX 0861/15661, E-MAIL poststelle@stbats.bayern.de

bearbeitet: 05/2014	05/2014	Domland
gezeichnet: 05/2014	05/2014	Hyna + Weiß
geprüft: 05/2014	05/2014	Wallner

PSP Nr.:
PSP Bez.:
Dateiname: pdf-Name

Nr.	Art der Änderung	Datum	Zeichen

FESTSTELLUNGSENTWURF

Straßenbauverwaltung Freistaat Bayern

Staatliches Bauamt Traunstein

Straße / Abschn.-Nr. / Station: B20_480_1,760 bis B20_420_7,068

PROJIS-Nr.: 0900140010

Unterlage / Blatt-Nr.: 6.3/4
Höhenplan
Knoten Biburg
GVS Haiden
Maßstab: 1:1.000/100

B 20 Freilassing - Burghausen
Ortsumgehung Laufen
Bau-km 0+000 bis 4+835

aufgestellt:
Staatliches Bauamt Traunstein

König, Ltd. Baudirektor
Traunstein, den 07.08.2014

Planfestgestellt mit Beschluss der Regierung von Oberbayern Az. 4354.32_02-10-1 München, 09.10.2020 gez. Guggenberger Oberregierungsrat