




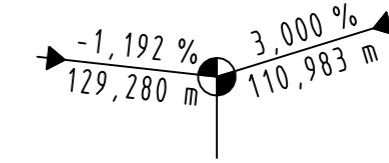


Zeichenerklärung:

-  Gradientenhochpunkt
-  Gradiententiefpunkt
-  Ausrundungsbeginn Kuppe / Ausrundungsbeginn Wanne
-  Damm
-  Einschnitt

H= 9900 m
T= 164,597 m
f= -1,368 m
TS= 695,823 m
KM= 0+169,636

Neigungsbrechpunkt mit Angabe von:
Ausrundungshalbmesser, Tangentenlänge, Stichhöhe, Höhe Tangentenschnittpunkt, Bau-km



Längsneigung und Abstand zum nächsten Neigungsbrechpunkt

Hyna + Weiß Bauingenieure Partnerschaftsgesellschaft 86316 Friedberg Tel 0821-268 97-0 Internet www.hyna-weiss.de	BV: 097.02.01	Datum	Name
	bearbeitet:	06/2016	Ender
	gezeichnet:	06/2016	Müller
	geprüft:	06/2016	Hyna
Datei: 0970101_Bahnparallele/U060302_HP_Knoten-S12103_Rampe-B20_NEU.PLT			

Freistaat Bayern Staatliches Bauamt Traunstein Rosenheimer Straße 7 83278 Traunstein TEL 0861/57-245, FAX 0861/15661, E-MAIL: poststelle@stbats.bayern.de		bearbeitet:	06/2016	Dömland
		gezeichnet:	06/2016	Hyna + Weiß
		geprüft:	06/2016	Wallner
		PSP Nr.:		
PSP Bez.:				
Dateiname: pdf-Name				

Nr.	Art der Änderung	Datum	Zeichen

FESTSTELLUNGSENTWURF

Straßenbauverwaltung Freistaat Bayern Staatliches Bauamt Traunstein Straße / Abschn.-Nr. / Station: B20_480_1,760 bis B20_420_7,068 PROJIS-Nr.: 0900140010	Unterlage / Blatt-Nr.: 6.3/2 V Höhenplan Knoten St 2103 Rampe zur B 20 Maßstab: 1 : 1 000/100
--	--

B 20 Freilassing - Burghausen Ortsumgehung Laufen Bahnparallele Variante 2a Bau-km 0+000 bis 3+988

aufgestellt: Staatliches Bauamt Traunstein  König, Ltd. Stadtdirektor Traunstein, den 19.06.2017	
---	--

