










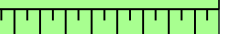



Zeichenerklärung für Unterlage Nr. 11.2

-  Einschnittsböschung
-  Entwässerungsmulde
-  Bankett
-  Fahrgasse
-  Grünstreifen
-  Parkstände
-  Bankett
-  Dammböschung
-  Weg unbefestigt
-  Gehweg
-  Entwässerungsgraben
-  Lärmschutzwall
-  33 Immissionpunkt

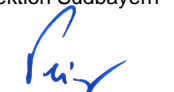
Nr.	Art der Änderung	Datum	Name

Freistaat Bayern Autobahndirektion Südbayern			Unterlage	11.2
Seidstraße 7-11, 80335 München, Tel. 089/54552-0, Fax 089/54552-200, E-Mail: poststelle@abdsb.bayern.de			Blatt Nr.	1
			Datum	Zeichen

Planfeststellung A 8 München - Rosenheim Ausbau der PWC- Anlagen "Eulener Filz" und "Im Moos" Eulener Filz: A8_1060_6,194 Betriebs-km 47,440 Im Moos: A8_1060_7,554 Betriebs-km 48,800	bearbeitet	4334	Okt. 12	Kappl
	gezeichnet	4335	Okt. 12	Heinrich
	geprüft	Referat 432	Okt. 12	Dürr
		Sachgebiet 43	Okt. 12	Rehm

Lageplan	
der schalltechnischen Berechnungen	
Maßstab 1 : 5.000	

Aufgestellt:
München, den 25.01.2013
Autobahndirektion Südbayern


Peiker, Ltd. Baudirektor

Planfestgestellt mit Beschluss
der Regierung von Oberbayern
Az. 32-4354.1-A8-031
München, 15.10.2018

Deindl
Regierungsdirektor

