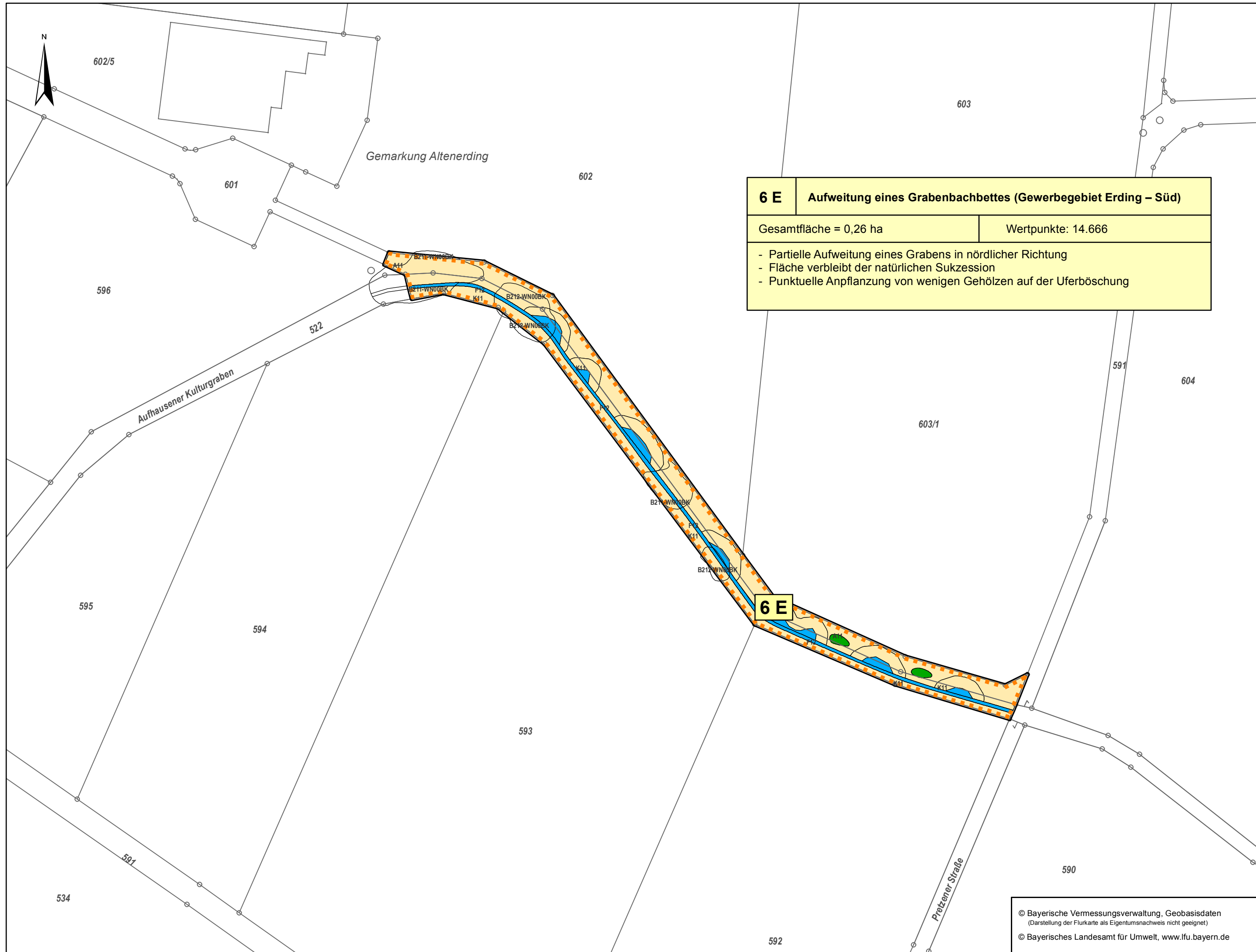


I:\az\2012\12021\_1\gauss\dat\_mxd\150306\_massnahmen\_1000\_blaet\_8.mxd



|  |   |
|--|---|
| <b>6 E</b>   | <b>Aufweitung eines Grabenbaches (Gewerbegebiet Erding – Süd)</b> |
| Gesamtfläche = 0,26 ha   | Wertpunkte: 14.666  |
| <ul style="list-style-type: none"> <li>- Partielle Aufweitung eines Grabens in nördlicher Richtung</li> <li>- Fläche verbleibt der natürlichen Sukzession</li> <li>- Punktuelle Anpflanzung von wenigen Gehölzen auf der Uferböschung</li> </ul> |   |

© Bayerische Vermessungsverwaltung, Geobasisdaten  
 (Darstellung der Flurkarte als Eigentumsnachweis nicht geeignet)  
 © Bayerisches Landesamt für Umwelt, www.lfu.bayern.de

|  |  |          |              |
|--|--|----------|--------------|
| Planverfasser:   | bearbeitet:  | Mai 2015 | Zippold      |
| Baader Konzept GmbH  | gezeichnet:  | Mai 2015 | Weberndörfer |
|  | geprüft:   | Mai 2015 | Schittenhelm |
| Zum Schießwäsen 7<br>91710 Gunzenhausen<br>Tel. 09831 / 61 93 - 0<br>Fax 09831 / 61 93 - 0 | <br>BAADER KONZEPT<br>Gunzenhausen, den 19.05.2015<br><br>Dr. Kunzmann |          |              |



|   |   |             |          |           |
|---|---|-------------|----------|-----------|
| Staatliches Bauamt Freising   |  | bearbeitet: |          |           |
| Fachbereich Straßenbau  |   | gezeichnet: |          |           |
| Winzererstraße 43<br>80797 München  |   | geprüft:    | Mai 2015 | Schweiger |
| Tel.: 089/30797-0, Fax: 089/30797-216, E-Mail: poststelle@stbfs.bayern.de |   | PSP Nr.:    |          |           |
|   |   | Projekt:    |          |           |

| Nr. | Art der Änderung | Datum | Zeichen |
|-----|------------------|-------|---------|
|     |                  |       |         |
|     |                  |       |         |

## FESTSTELLUNGSENTWURF

|   |                                |
|---|--------------------------------|
| Straßenbauverwaltung Freistaat Bayern                                 | Unterlage / Blatt-Nr.: 9.2 / 8 |
| Staatliches Bauamt Freising   | Maßnahmenplan                  |
| Straße / Abschn.-Nr. / Station: St2580_160_0,318 bis St2580_180_2,753 | St 2580 - FTO                  |
| PROJIS-Nr.:   | Maßstab: 1 : 1.000             |

**St 2580, Flughafentangente Ost**  
**3-streifiger Ausbau zwischen der St 2084 und der B 388**  
**Bau-km 0+318 bis Bau-km 4+160**

|  |  |
|--|--|
| aufgestellt:<br>Staatliches Bauamt Freising<br><br>Dr. Braun, Baurat<br>München, den 19.05.2015 | Planfestgestellt mit Beschluss<br>der Regierung von Oberbayern<br>Az. 32-4354.3-5-2<br>München, 30.07.2018<br>Guggenberger<br>Oberregierungsrat<br> |
|--|--|